

Zh


300


2970


raro

IV

Gesamt



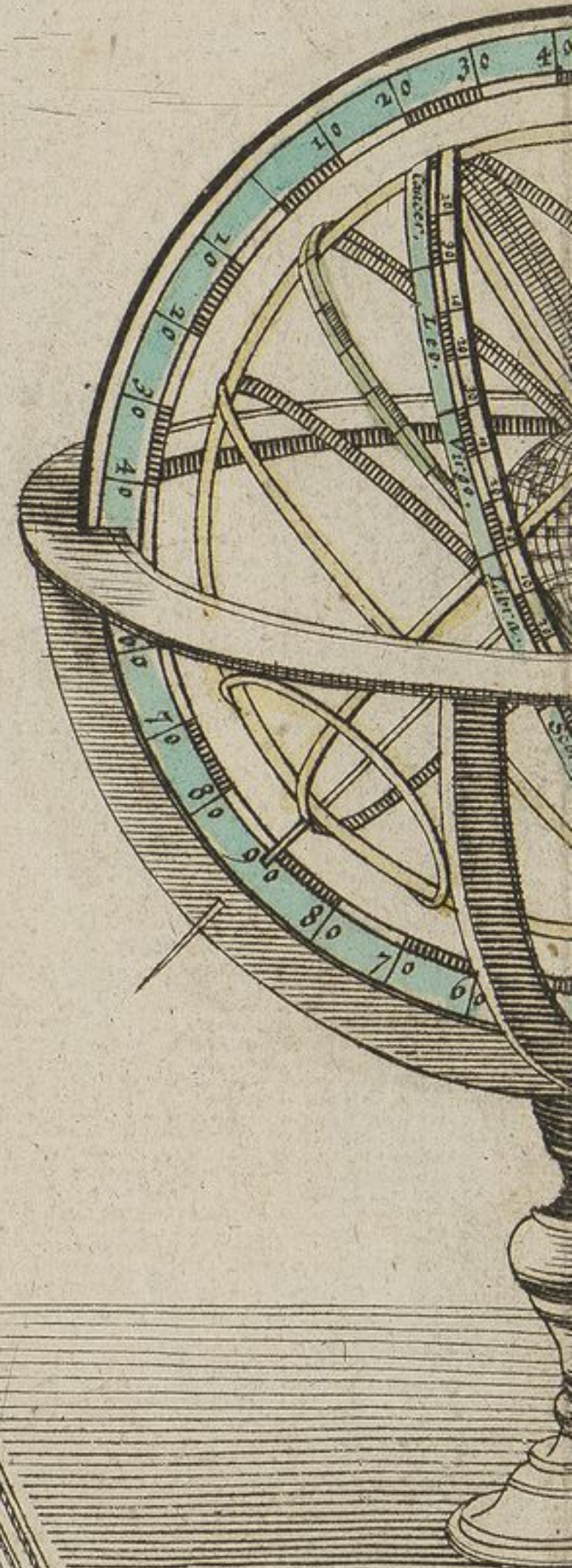






LUDOVICUS DELPHINUS.

PETIT E
AT



Chez le St de Fer de
le quay de l'horloge a
privilege

N. Guenard, In. et Scul.



ANTE PARENTEM UNUS TENTAVIT
CESAR
REPRESSIS ULTRA
RHENUM GER-
MANIS.

T NOUVEAU
LAS

IRIS
dans l'Isle du Palais Nat.
la Sphère Royale avec
du Roy

Zh 300 - 2970 raro

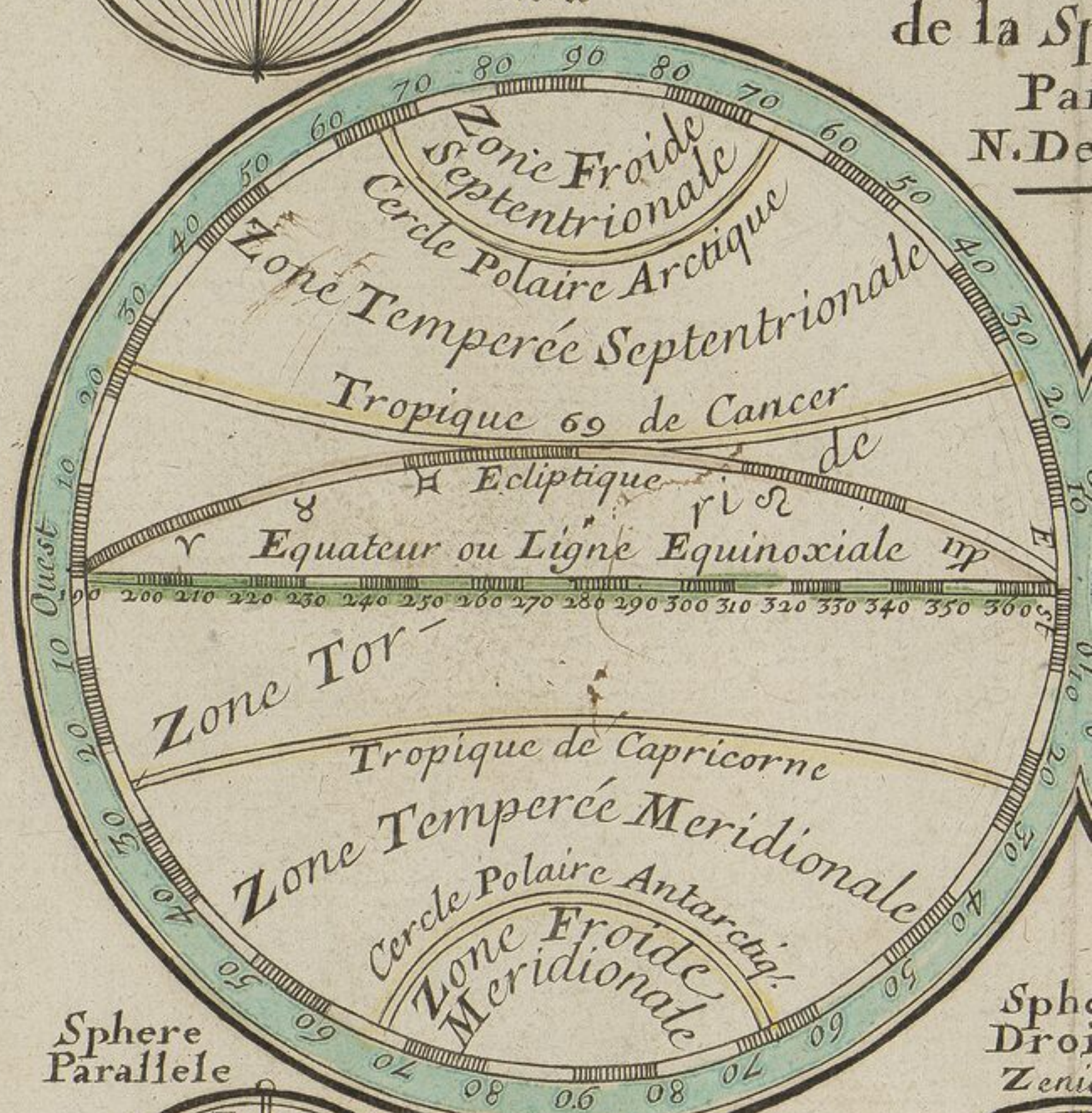
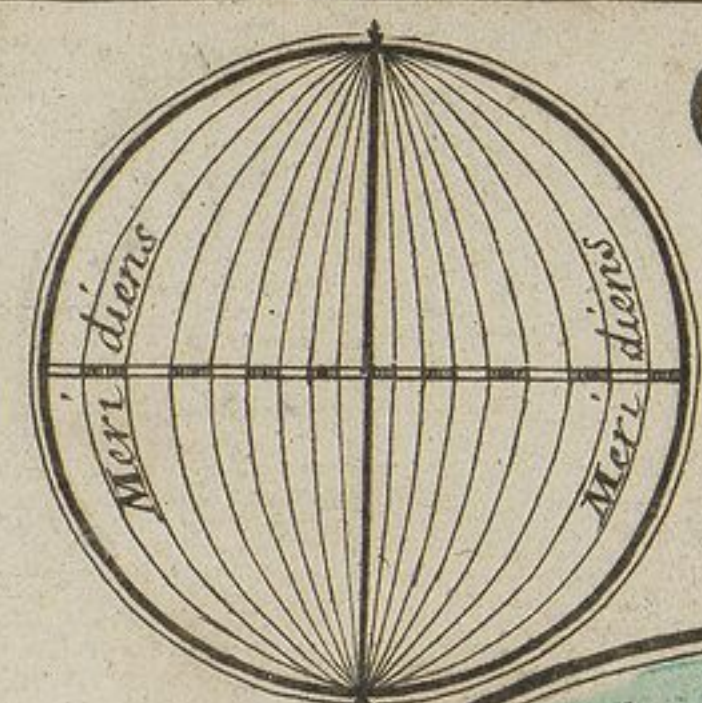


2018.5165



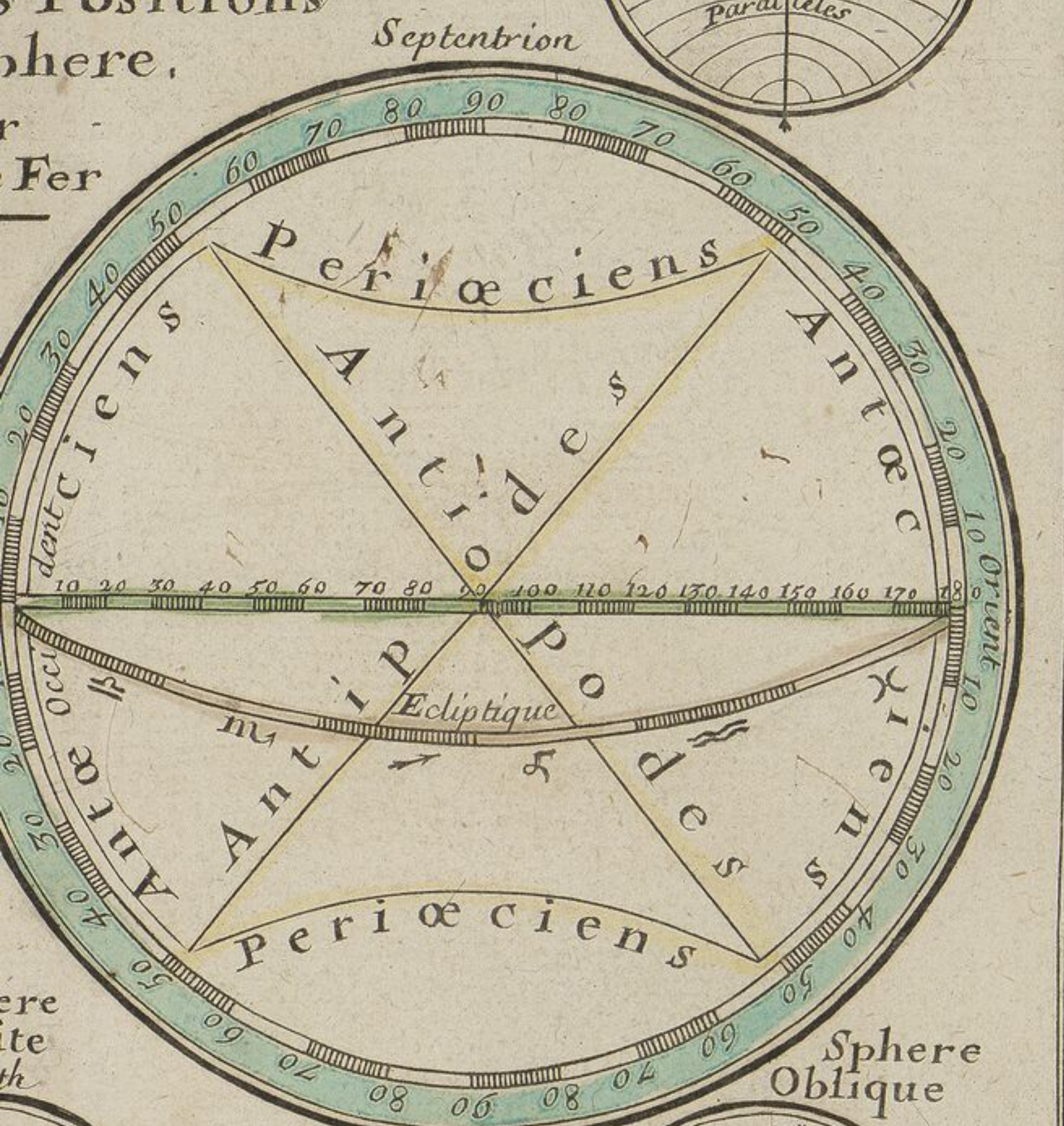
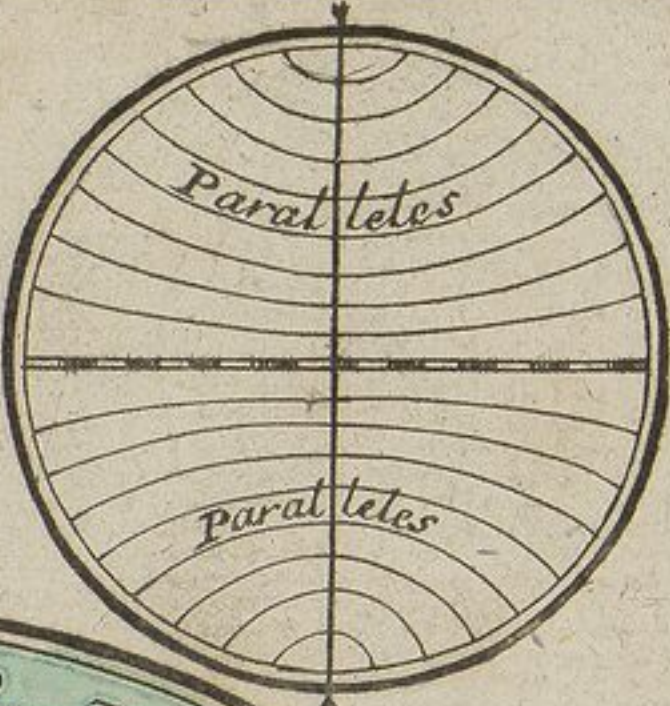



CORRESPONDANCE
 TERRESTRE A LA SPHERE
 SITUATION DES HAUTEURS
 Des Cercles de Longitude
 et des Diverses Zones
 de la Sphere
 Par
 N. De



Liebaux Sculpt.

CE DU GLOBE
SPHERE CELESTE.
BITANS DU MONDE,
itude et de Latitude,
s Positions
phere.





Faint, illegible text within a rectangular border, possibly bleed-through from the reverse side of the page.

LA MAPPEMONDE.

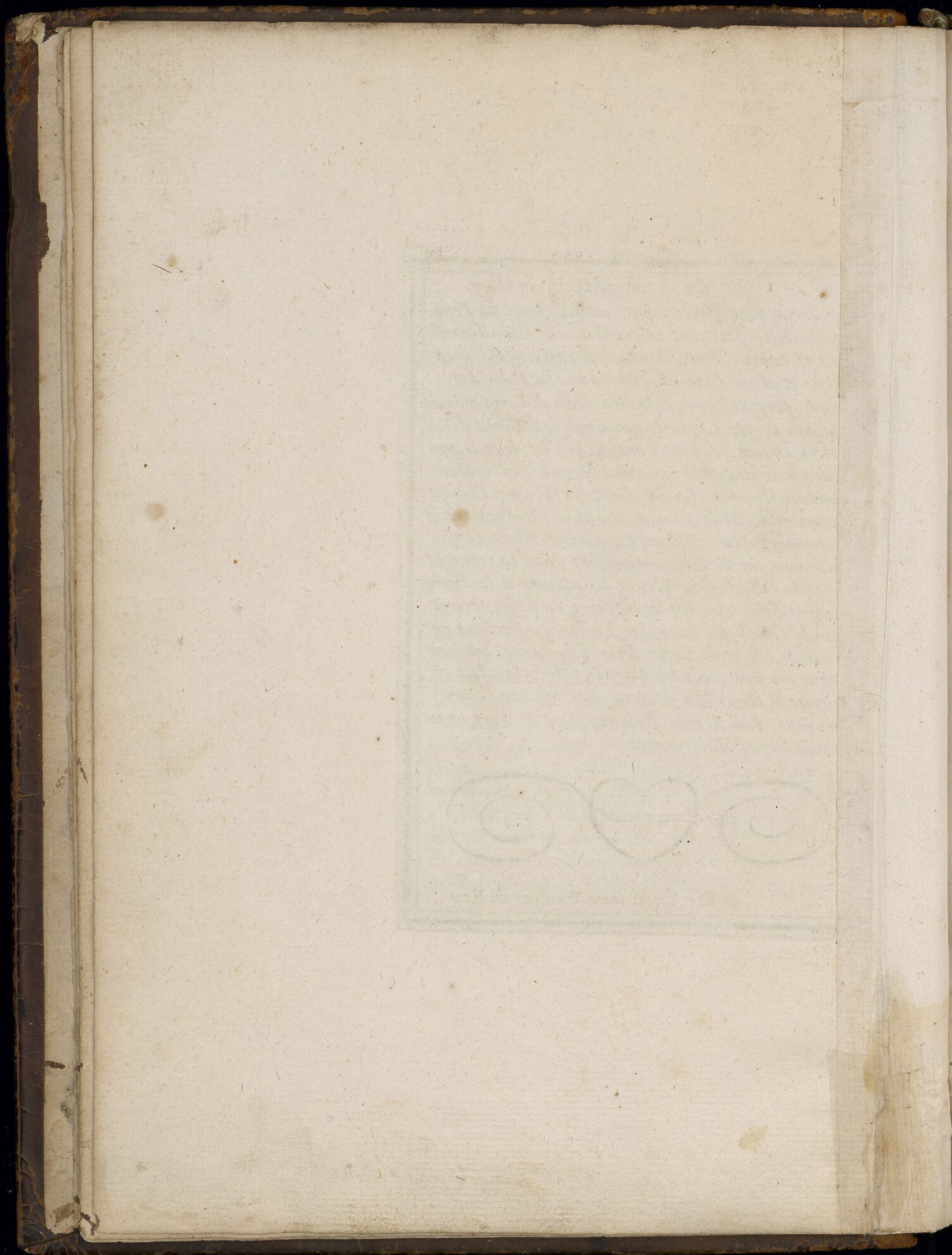
La Mappemonde ou Planisphere Terrestre, est une Imitation du Globe faite sur le Papier ou en semblable surface. Elle a deux Hemispheres l'un Superieur et Oriental, l'autre Inferieur et Occidental. les nōs de Sphere, de Globe et de Boule sont Synonimes c'est adire ils signifient la mesme chose. celui de Sphere est Grec, celui de Globe est Latin, et celui de Boule Francois. Il y a en la Mappemonde plusieurs points et plusieurs lignes ou Cercles correspondants a ceux de la Surface Interieure du Ciel appellé Firmament. Les Astrologues et les Geographes les ont inuentés pour mieux représenter l'estat du Ciel et de la Terre. On y voit principalement des Poles, des Cercles, des Zones, des Degrés, et des Regions. les Poles sont deux, l'un Arctique et l'autre Antarctique, le premier dans le Haut, le second dans le bas de la Carte. les Cercles sont de deux sortes Grands et Petits, les Grands Cercles sont l'Equateur ou Ligne Equinoctiale qui se trouue dans le milieu; le Meridien qui va d'un Pole a l'autre. le Zodiac et l'Horison sont plus aisement connus dans le Globe. outre le premier Meridien qui borne les deux Hemispheres, toutes ces Lignes qui sont tirées du Septentrion au Midi sont appellées Meridiens. Les petits Cercles sont le Tropique de Cancer, le Tropique de Capricorne, le Cercle du Pole Arctique, le Cercle du Pole Antarctique.

Par le S.^r du Val Geogr. du Roy.

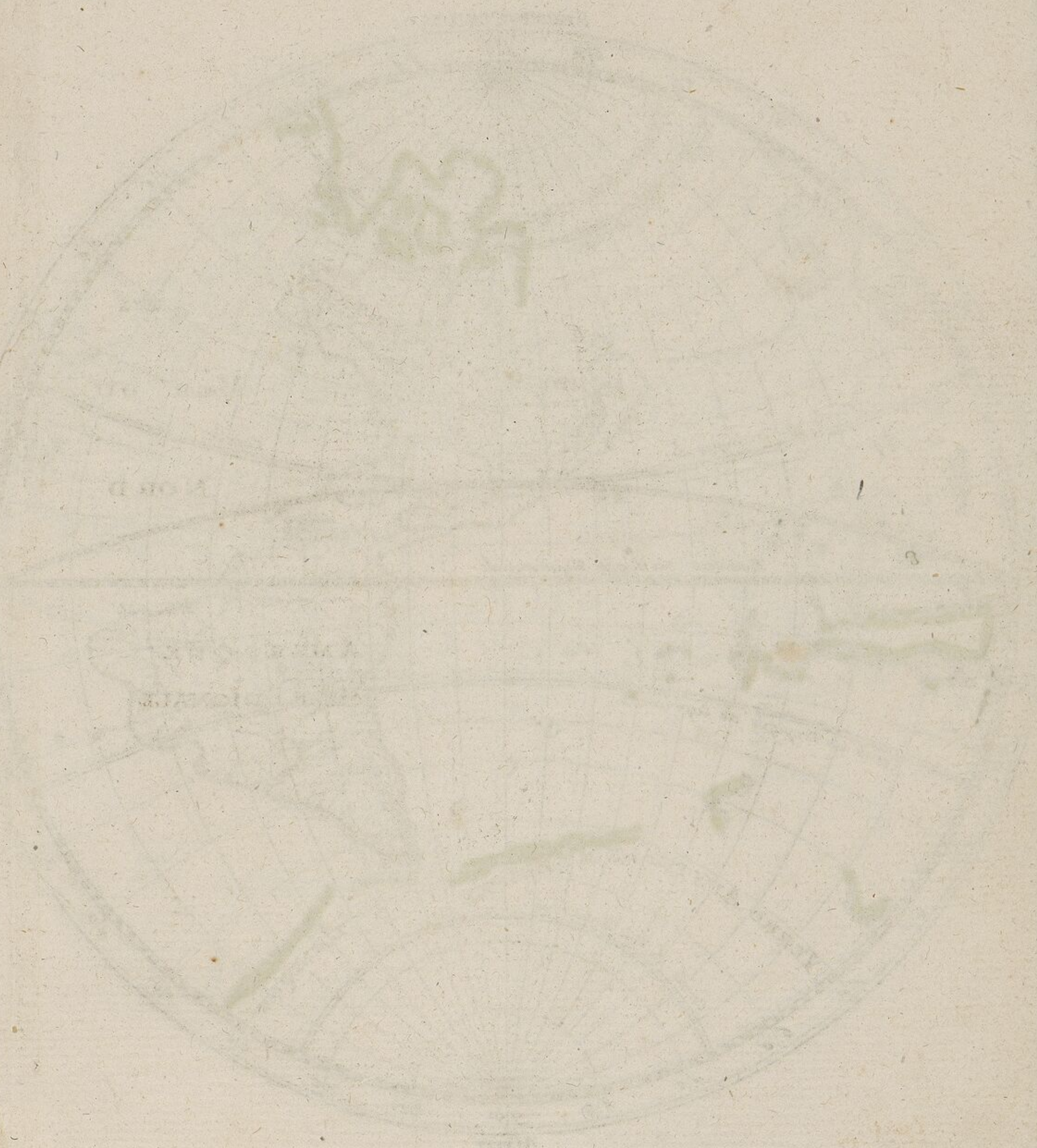
Les Zones sont les Espaces contenus entre les Petits Cercles. Elles sont cinq en nombre, vne Zone Torride dans le milieu; deux Zones Temperées, celles qui sôt proche et deux Zones Froides vers les Poles. Les Degrés sont en nombre de 360. Ceux de Longitude sôt marqués sur la Ligne Equinoctiale en allant d'Occident en Orient ceux de Latitude sur les deux Lignes de droite et de gauche a conter depuis la Ligne Equinoctiale vers chacun des Poles. Il y a 4 Regions, Septentrion, Midi, Orient, Occident; le Septentrion est toujours dans le Haut des Cartes. Voila ce que l'on trouue sur la Carte vniuerselle dans la correspondance du Ciel. Si on considere les assiettes et les Bornes des principales parties de la Terre on y trouuera 2 grands Continents outre les Terres qui sont aux environs de l'un et de l'autre Pole. l'un de ces Continents consiste en trois grandes Parties, Afrique, Asie et Europe. l'Amérique presque seule occupe l'autre Continent. Les Terres Polaires sont de deux sortes, Arctiques et Antarctiques.



de Fer Excu Avec Priuilege du Roy



CHAPTER. [illegible]
[illegible]



[illegible text]

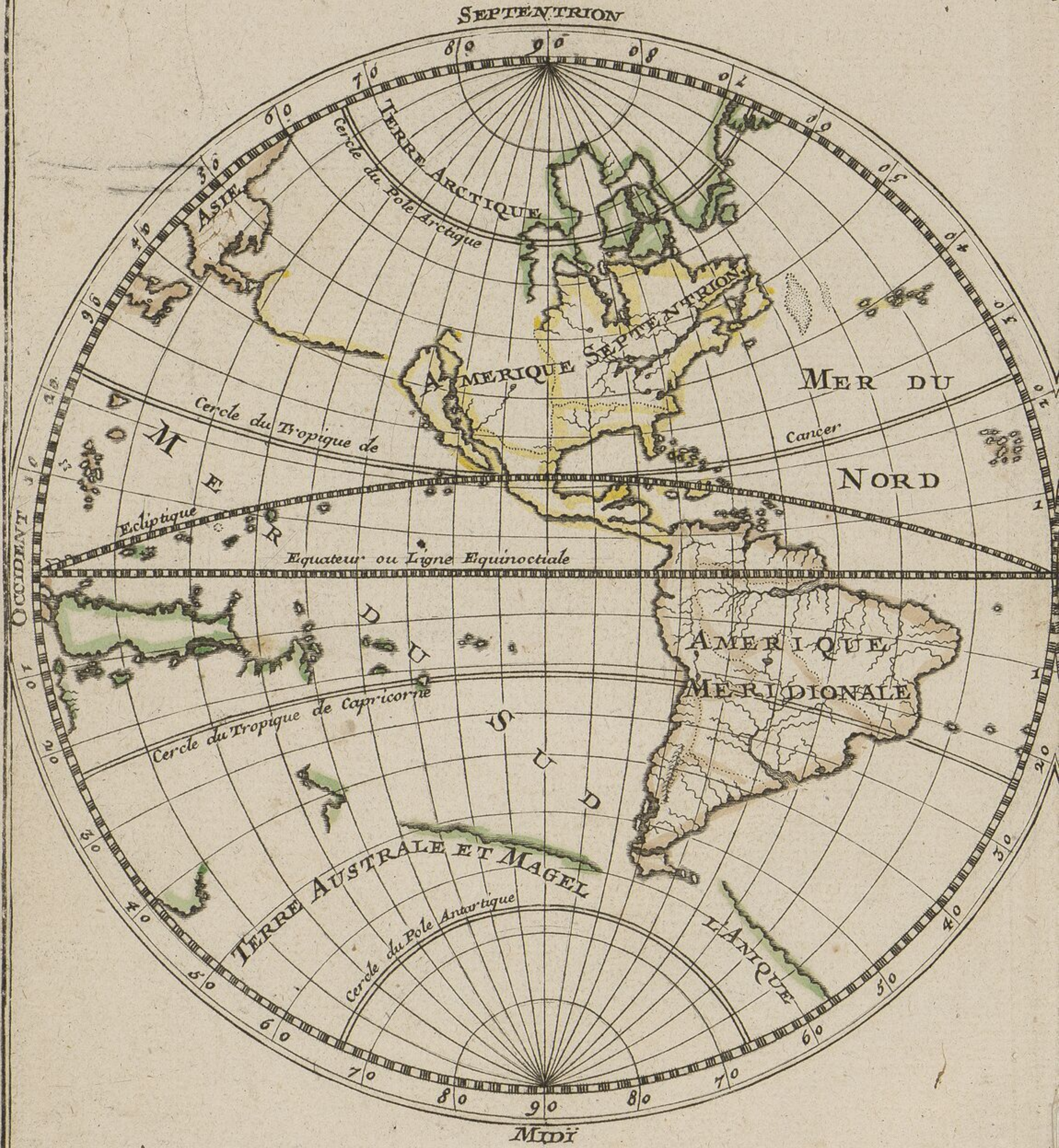
CARTE GENERALE DU GLOBE

ou MAPPEMONDE EN DEUX

Par N. de Fer Geographe de

Avec Privilege

16



TERRESTRE ET AQUATIQUE X PLANS-HEMISPHERE

MONSEIGNEUR LE DAUPHIN
e du Roy
95.



PLANT-GEOPHYTES
OF THE MOUNTAINS



TABLE


Faint mirrored text bleed-through from the reverse side of the page, appearing as a vertical column within a rectangular border.

AMERIQUE.

L'Amérique est ainsi appelée d'un Americ Vespuce Florentin qui fut plus heureux que Christophle Colombe pour donner son Nom a cette partie du Monde, bien que celui ci en eut fait la premiere decouverte. On la nomme Monde Nouveau a cause de sa grandeur qui lui fait occuper l'un des deux grands Continents de la Terre et par ce qu'elle n'a esté connue que depuis environ 160 ans. on l'appelle aussi les Indes Occidentales ou West-Indes et petites Indes pour la distinguer des Indes Orientales ou Oost-Indes et grandes Indes qui font partie d'Asie. le Nom d'Indes est commun a ces deux Regions soit qu'elles aient esté decouvertes en mesme temps, soit qu'en toutes les deux les habitans aillent d'ordinaire tous nuds, soit que des vnes et des autres on ameine des marchandises bien pretieuses: soit enfin que le Pilote qui connut l'Amérique auant Colombe, l'ait estimée continente avec l'Inde Orientale. Deux Mers qui font partie de l'Ocean en s'ont proche, la Mer de Nort et la Mer de Sud: celle ci porte pareillement le Nom de Pacifique, les Isles qui sy rencontrent sont la Californie en la Mer de Sud, l'une des plus grandes


Par le S.^r du Val Geog. du Roy.

*Isles du Monde, et en la Mer de Nort la Ter.
Neuue, Cuba, Hispaniola, Iamaica, S. Christoph
et autres. Toute l'Amerique est diuisée en deux
grandes Presqu'isles Septentrionale et Merid.^{le}
cette diuision se fait par l'Isthme qui se trouue
proche de Panama. Ily a en la partie Septentrio
nale le Canada ou Nouvelle France, la Virginie,
la Floride, le Nouveau Mexique avec lequel on
peut faire passer la Terre de Iesso decouuerte
de puis peu; Ily a aussi la Nouvelle Espagne.
Ily a en la partie Meridionale la Castille d'Or et
la Guiaiane conuies sous le nom de Terre-Fer
me, le Perou, le Chili, la Magellanique, la Plata,
et le Bresil. les Riuieres de S. Laurens, des Ama
zones, et de la Plate sont les plus grandes du
Pais. Mexico, San Domingue, Panama, Cartage
ne, Lima, Cusco, et Potosi, sont les plus belles,
les plus grandes, et les plus riches villes d'A
merique, toutes au Roy d'Espagne. S. Salua
dor dans le Bresil est au Roy de Portugal.*



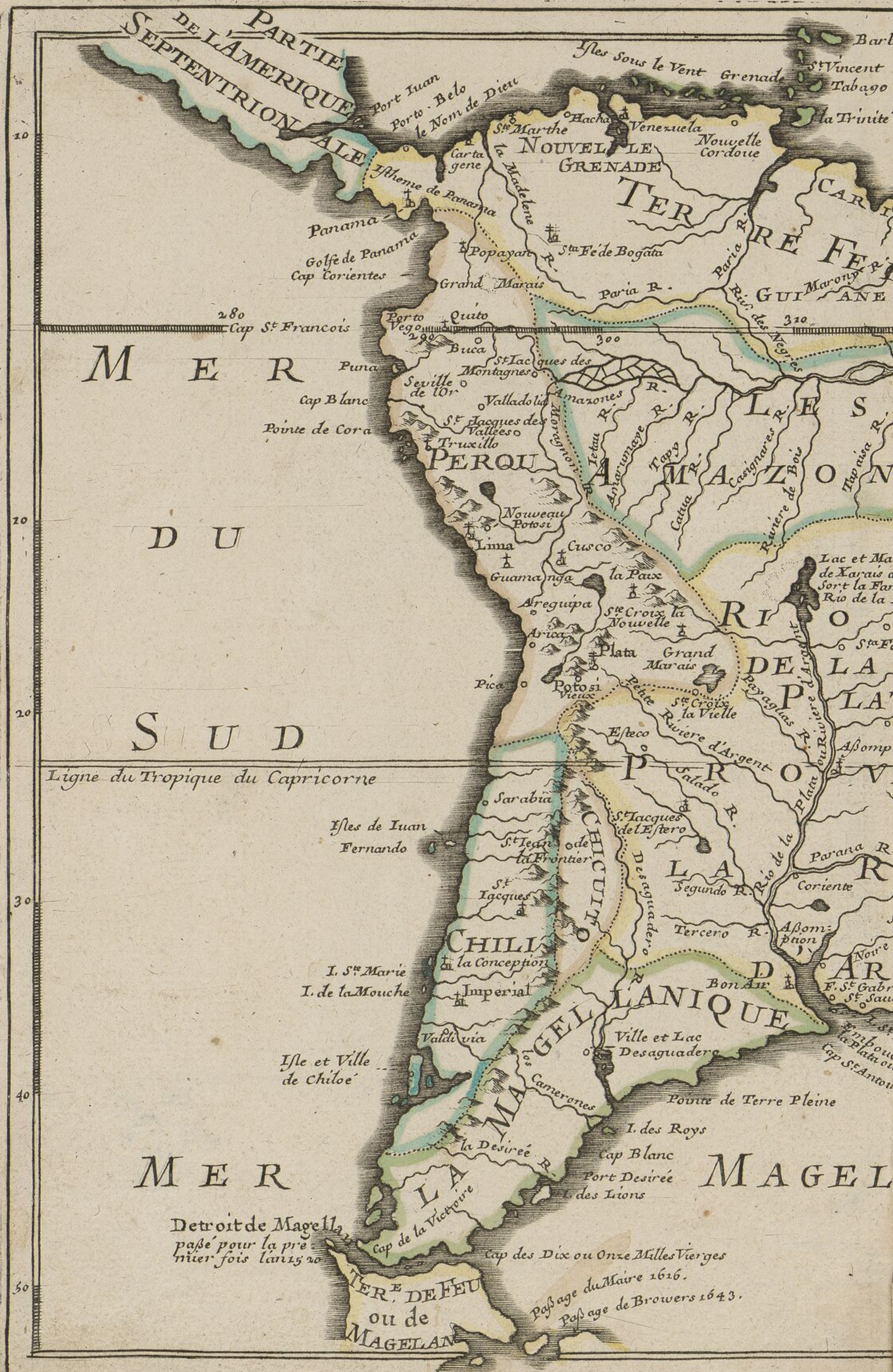
de Fer Excu Avec Priuilege du Roy

For the King of Great Brittain
The Honorable the Lords of the Privy Council
I have the honor to acknowledge the receipt
of your letter of the 14th inst. in relation
to the petition of the said John Smith
and to inform you that the same has
been presented to the said Lords of the
Privy Council and that they have
thereupon given their advice and
that the same is now under the
consideration of the said King
and that I am to give you
further notice as soon as I
shall have received the
order of the said King
in relation to the
said petition.

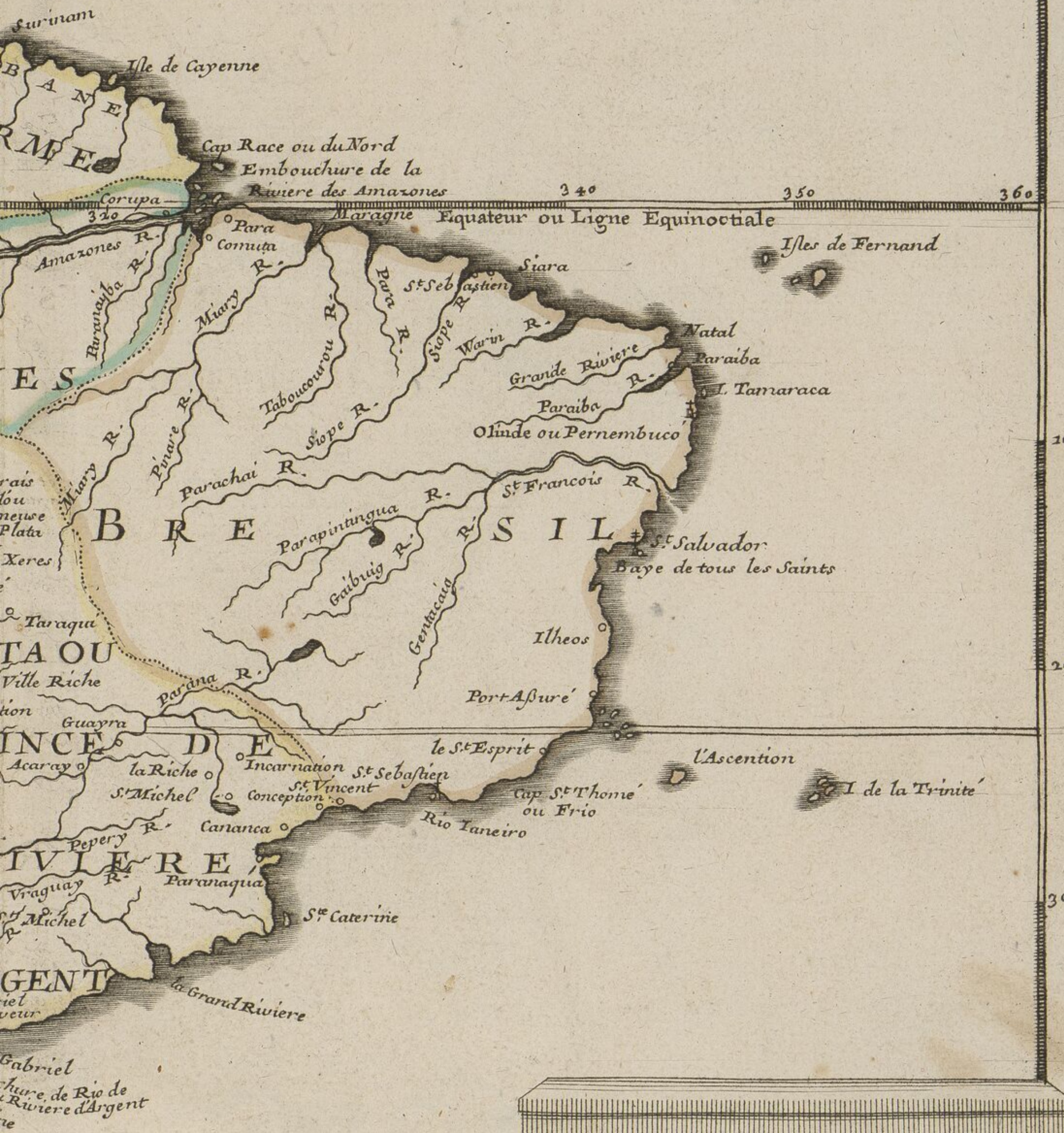


The King's
Command





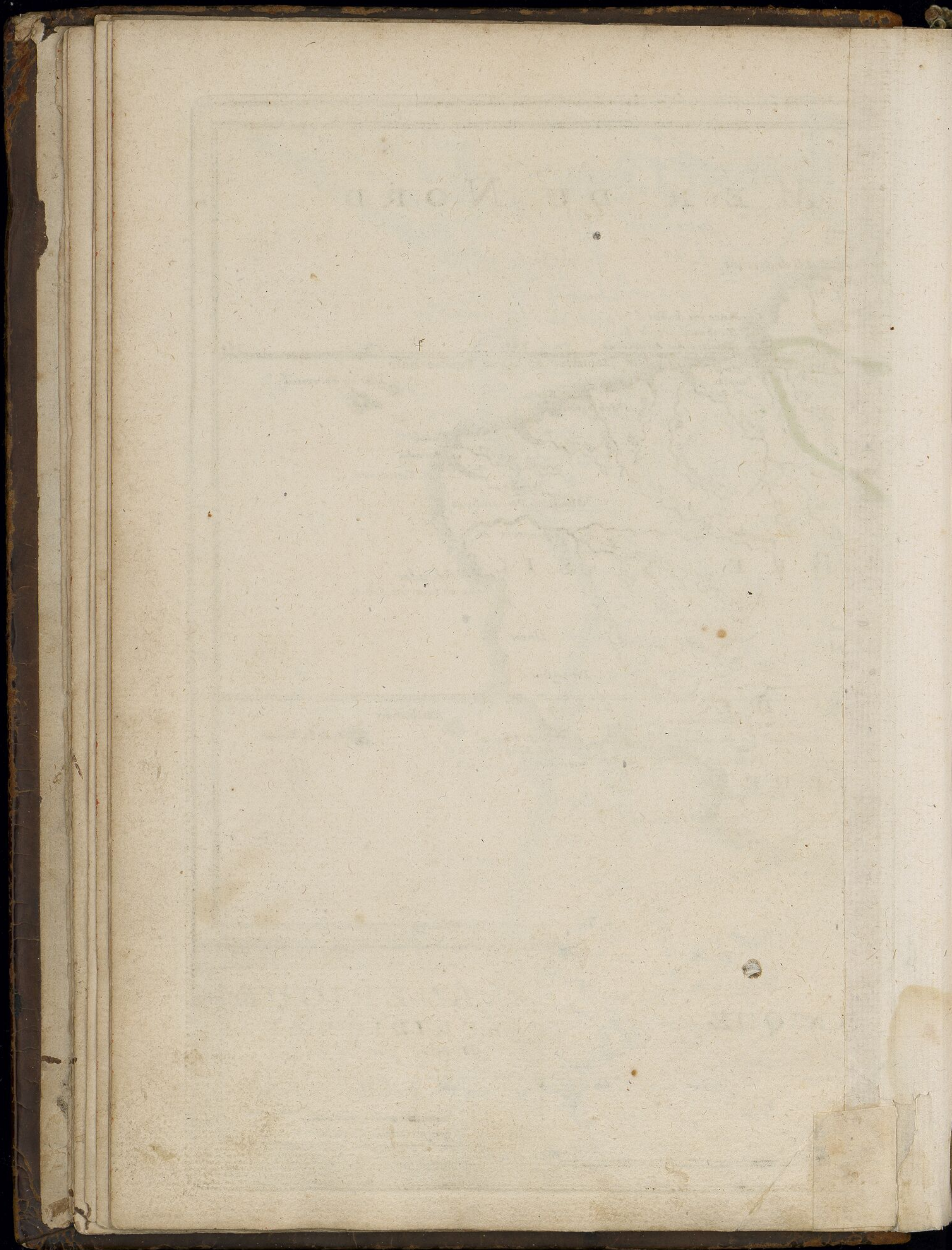
MER DU NORD

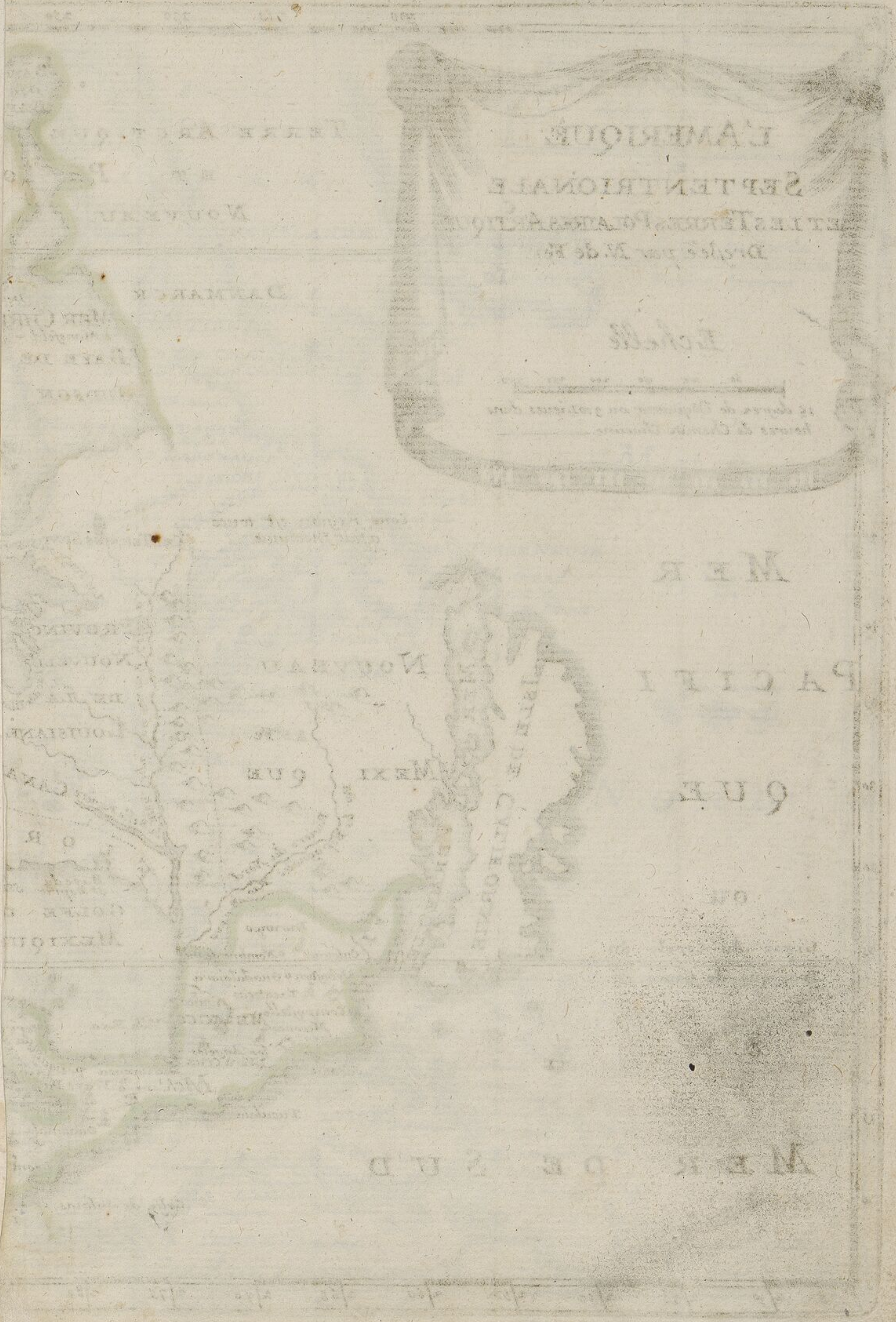


L'AMERIQUE

L'AMERIQUE
 MERIDIONALE
 Dressée par N. de Fer

Echelle
 5. 10. Degrez
 qui font deux Cents Lieux





L'AMERIQUE

SEPTENTRIONALE

ET LES TERRES VOISINES

D'APRES LES CARTES DE M. DE ROSS

Échelle

Le rapport de l'échelle au rapport des
longueurs de l'échelle

M E R

P A C I F I C

O C E A N

M E R D E S I D



L'AMERIQUE
SEPTENTRIONALE
ET LES TERRES POLAIRES ARTIQUES
Dressée par N. de Fer.

Echelle
 50 100 150 200 250 300
15 degrez de l'Equateur ou 300 Lieues d'une
heures de Chemin Chacune

TERRE ARCTIQUE
 ET P
 NOUVEAU

DANMARCK

MER CHR
 L. Mansfeld
 BAYE DE
 HUDSON

*Cette Region est toute
afait Inconnue*

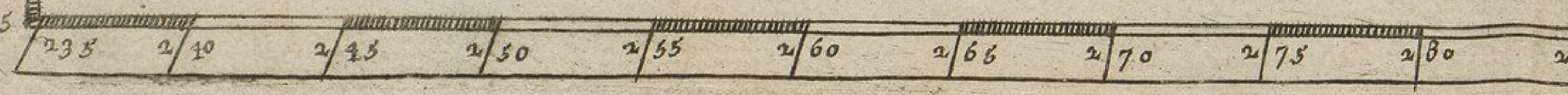
MER
 PACIFI
 QUE

ISLE DE CALIFORNIE
 VERMELLE
 MEXI
 QUE
 NOUVEAU
 LOUISIANE
 CANA
 IOR
 GOLFE D
 MEXIQUE
 Durango
 Culiacan
 Nombre de Dios
 St. Sebastian
 Guadalajara
 Zacatecas
 Panico
 Compostelle
 Mecoacan
 Xalisco
 Los Angeles
 Vera Cruz
 Sacatula
 Tuculata
 Villa Rica
 Meri
 Guaxaca
 Presqu'ile
 Vraye Paix
 Guaimala
 Leon

ou
 Ligne du Cercle du
 Tropicque de Cancen

MER DE SUD

Golfe de Salinas





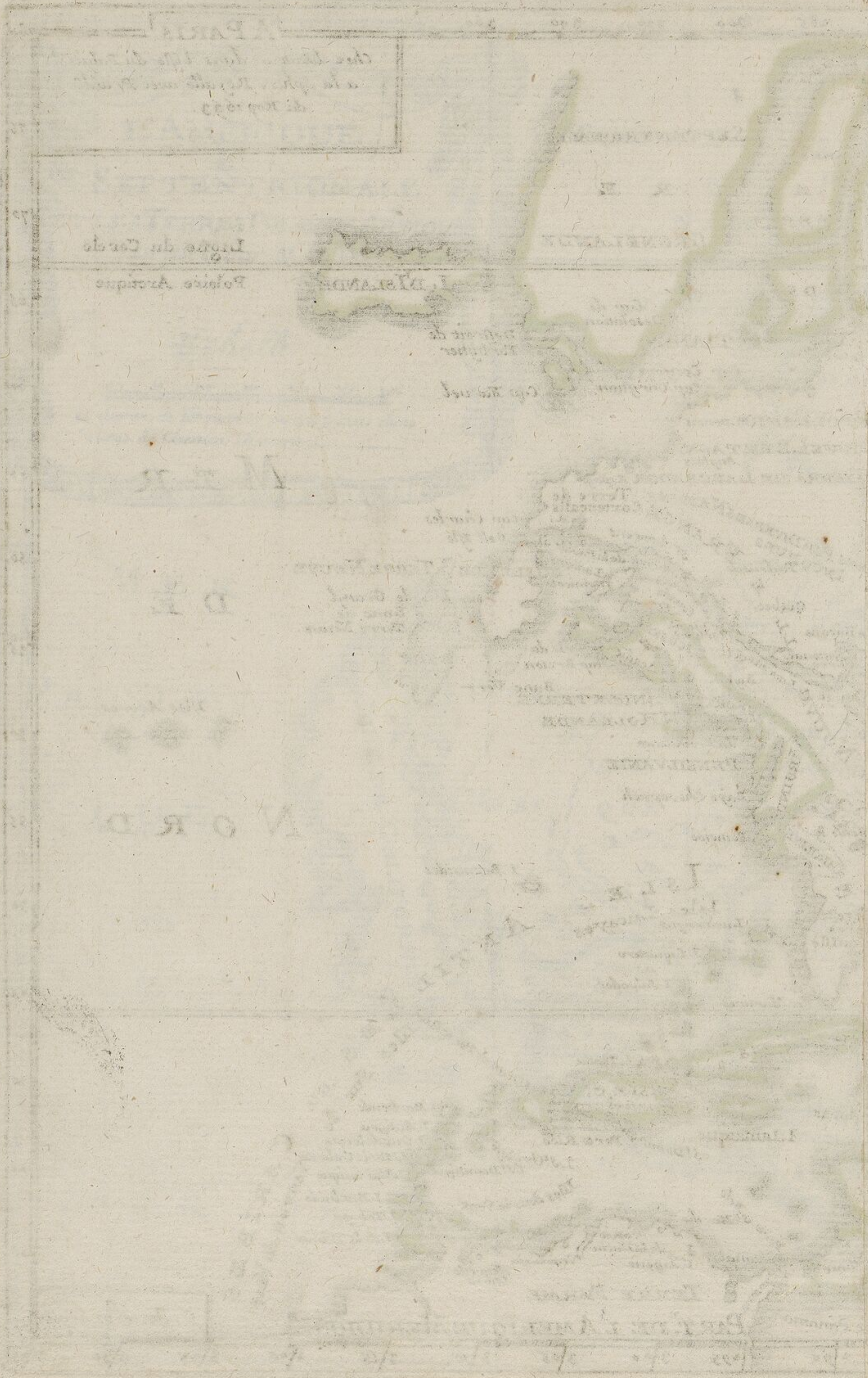
A PARIS
 Chez l'Auteur dans l'Isle du Palais
 a la Sphere Royale avec Privilege
 du Roy 1693.

MER

DE

NORD

C. Inselin Sculpt.



Paris
Ligne du Cercle
Pointe Arcisque

Ligne du Cercle
Pointe Arcisque

M. R.

D. E.

N O R D

J. L. P.

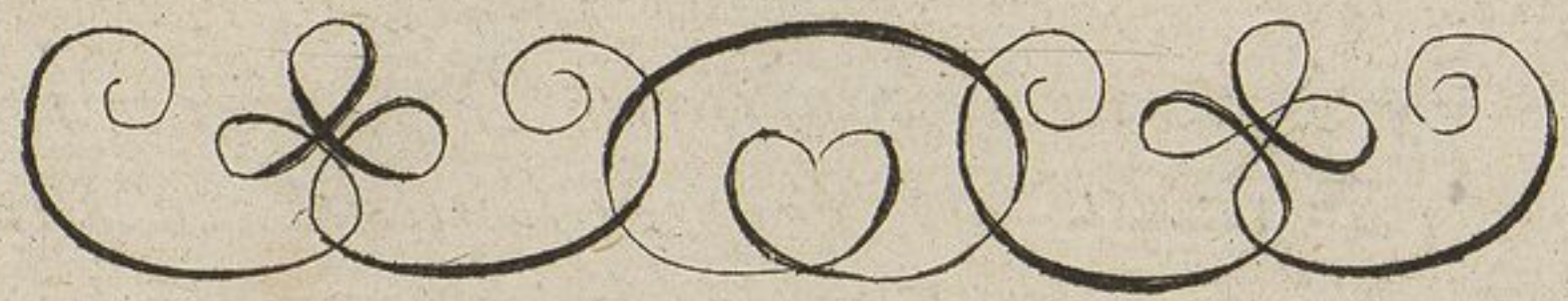
Paris
Ligne du Cercle
Pointe Arcisque

[Faint, illegible text within a rectangular border, likely bleed-through from the reverse side of the page.]

AFRIQUE.

Cette Partie du Monde a este nommée Afrique par les Latins et Libye par les Grecs. Ces deux Peuples ont ainsi appelle les Prouinces de l'Afrique dont ils estoient plus proche, et ces Noms ont en suite este communiqués au reste du Pais. les Escriptuains des choses saintes l'appellent Pais de Cham parce que dans le partage des Enfans de Noé l'Afrique escheut a Cham. Elle est vne grande Presqu'Isle en forme de Cœur ou de Pyramide environnée des Mers Rouge, Oceane et Méditerranée si ce n'est aux confins d'Asie qu'elle touche par vn Isthme ou Destroit de Terre que plusieurs Souuerains ont enuain tjsché de couper. la Mer Rouge la separe de l'Asie, et la Mer Méditerranée de l'Europe. la Ligne Equinoctiale fait deux parties de l'Afrique l'une Septentrionale et l'autre Meridionale. en ces parties la qualité des pais et les Meurs des habitans sont extraordinairement differents. le Nil et le Niger sont ses deux Riuieres plus considerables, et des plus grandes du Monde. le Cap verd, le Cap de Bonne esperance et le Cap de Guadarfu sont les plus fameux Promontoirs, le premier vers le couchant, le second vers le Midi et le troisieme vers le Leuant. le Mont Atlas et les montagnes de la Lune sont les plus


Par le S.^r du Val Geog. du Roy
hautes et les plus grandes de toute l'Afrique,
les Montagnes de la Lune au Midi de l'Ethiopie
et le Mont Atlas au Midi de la Barbarie. les
Isles adjacentes sont Madere, les Canaries, celles
du Cap verd, S. Thomas, S. Laurens ou Madagas
car et la seule Isle de Malthe est considerable en
la Mer Mediterranée. On diuise tout le Pais en
Trois, Pais des Blancs, Pais des Noirs, et Ethio-
pie. le Pais des Blancs comprend la Barbarie,
l'Egypte, le Biledulgerid, et le Zaara. la Nigritie,
la Nubie et la Guinée font le Pais des Noirs ou
Negres. l'Ethiopie est de deux sortes haute qui
est l'Abissinie, et basse ou l'on trouue le Congo,
la Cafreterie, le Monomotapa et le Zanguebar.
Tous ces Pais sont a plusieurs Souuerains, l'Egy-
pte et la pluspart de Barbarie appartiennent
au Turc, la Nubie, l'Abissinie, le Congo et le Mono-
motapa ont leurs Monarques particuliers.
Les plus belles Villes sont Fex, Maroc, Alger,
Tunis, Tripoli en Barbarie. le grād Caire et
Alexandrie en Egypte.



de Fer Excu Avec Priuilege du Roy

[Faint, illegible text, likely bleed-through from the reverse side of the page. The text is arranged in approximately 15 horizontal lines.]





OCEAN PACIFIC

AMERICA

OCEAN PACIFIC

AMERICA



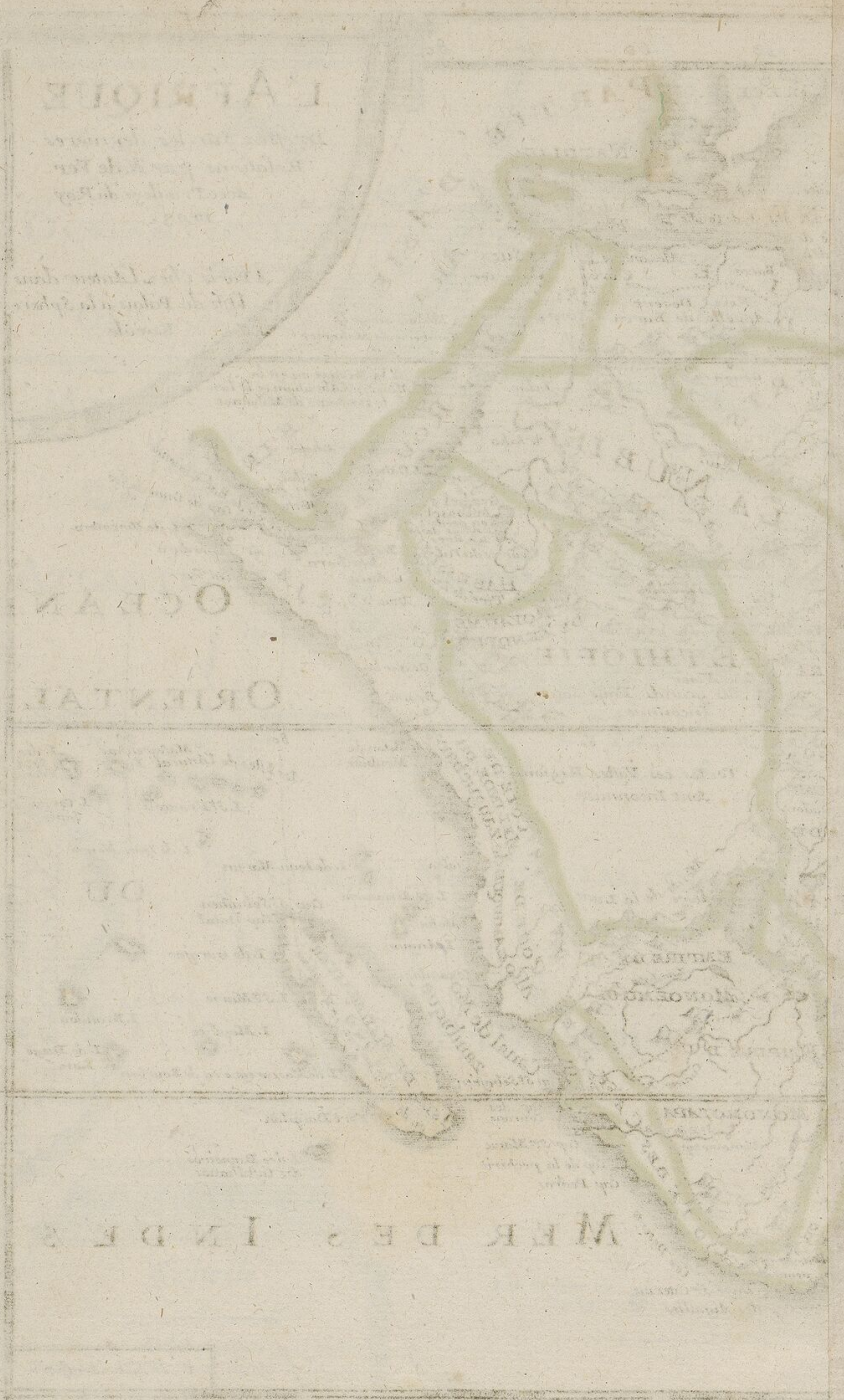
L'AFRIQUE

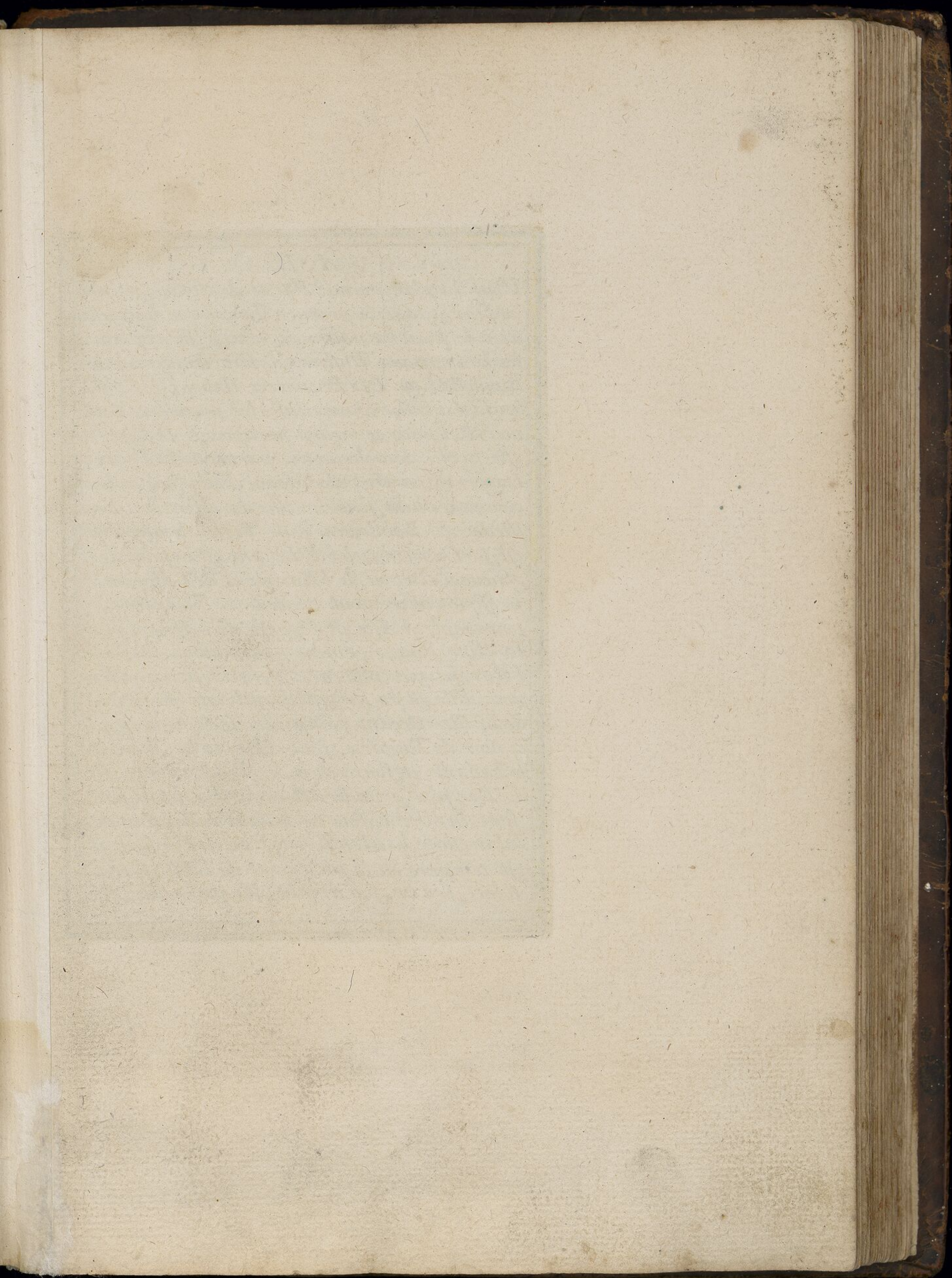
Le Royaume de Maroc
Le Royaume de Tunis
Le Royaume de Tripoli
Le Royaume de Fez
Le Royaume de Maroc
Le Royaume de Tunis
Le Royaume de Tripoli
Le Royaume de Fez

OCÉAN

ORIENTAL

MER DES INDES






A SIE.

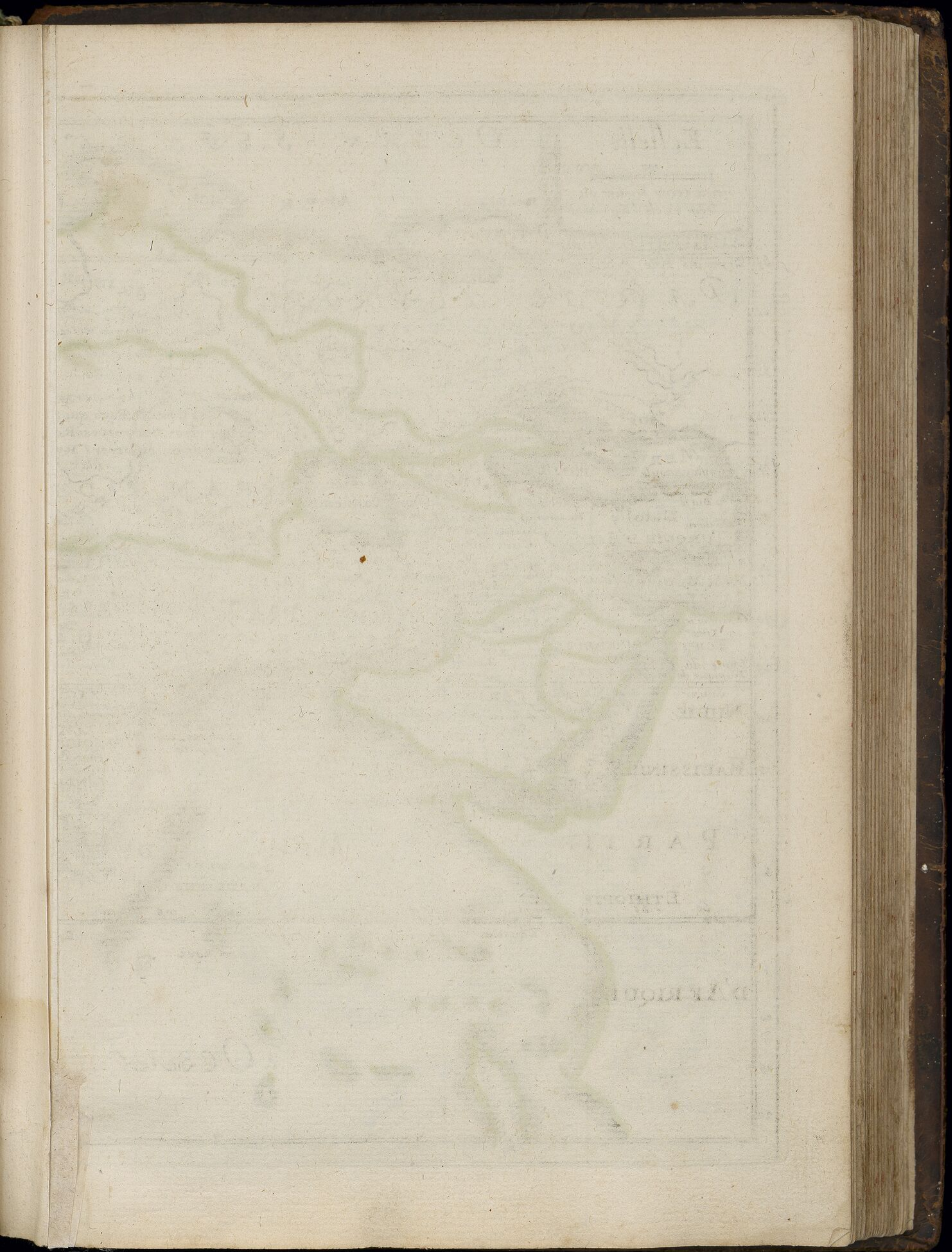
Voici la plus grande Partie de Nostre Continēt, ou Dieu a logé le premier Homme, ou luy mesme a voulu prendre naissance, et ou se sont operés les principaux Mysteres de l'ancienne et de la Nouvelle Loy. Les Premieres Nations du Monde en sont venües comme aussi les premieres Coutumes, Religions et meurs qui apres le Deluge ont esté portés dans les autres parties de la Terre. Les premieres Grandes Monarchies y ont eu leur commencement scauoir celles des Assiriens, des Medes, des Babiloniens et des Perses. le nom d'Asie est fort ancien, celui de Leuant est ensuite de s'assiette a l'Orient de l'Europe et de l'Afrique, presque entierement en la Zone Temperée Septentrionale. l'Asie est separée de l'Afrique par la Mer Rouge comme nous auons dit et de l'Europe par plusieurs Mers Destroits et Riuieres. Elle est en ses autres endroits enuironnée de la Mer Oceane conüe vers le Septentrion sous le nom de Tartarie, sous celui de la Chine vers le Leuant; et sous celui des Indes vers le Midi. Les plus grandes Mers au dedans du pais sont la Mer Caspie ou de Sala de Bacu et de Tabarestan, la Mer El-catif ou de Perse. l'air est temperé en la plus part de l'Asie, si on considère son Or, son Argent, ses pierrieres, ses

Par le S^r du Val Geog. du Roy.

Perles, ses Drogues, ses Espiceries, ses Etoffes de Soye et autres precieuses marchandises, on auouera quell'est la plus riche partie du Monde. Ses principales Riuieres sont l'Eufrate et le Tigre, l'Inde, le Gange, le Quiam et l'Oby. On peut considerer l'Asie en Terre ferme et en Isles. les parties de la Terre ferme sont la Turquie d'Asie, la Georgie et l'Arabie vers le Couchât; la Perse vers le milieu; la Tartarie vers le Septentrion; la Chine vers le Leuant et vers le Midi l'Inde diuisée en Terre ferme qui est au Mogol, et en 2 Presqu'Isles l'une de ça et l'autre de la le Gange ou il y a gr. nombre de petits Souuerains. Les autres Pais sont sous leur Monarques les plus puisants du Monde la Georgie et l'Arabie appartiennent a plusieurs Princes. les Portugais et les Holandois possèdent quelque chose sur les costes de mesme que sur celles de l'Asie. les villes capitales sont Alep en Turquie, Ispaham en Perse, Nipchiu en Tartarie, Peguim en Chine, Agra en l'Inde du Mogol, Goa et Malaca dās les Presqu'Isles de l'Inde. la Turquie en a grād nombre d'autres Burse, Trebisonde, Antioche, Damas, Ierusalem, Bagdet ou Babilone, Mosul ou Niniue. les Isles de l'Ocean sont celles du Japon, les Philippines, les Molucques, celles de la Sōde, Ceilan, et les Maldiues.

de Fer Excu avec Priuileg d'Roy





T R I O N A L

GLACIALE



TARTARIE EST SOUS LA DOMINATION
DES MOSCOVITES

Sont de puis la Mer Caspiene Jusqu'à la chine et dont l'Eloignement
Relations nest que de Six à Sept Cents Lieues Sont sous la
roys et Princes et Passent sous le Nom de Grande Tartarie

TARTARIE

ROYAUME DE LA CHINE

EMPIRE

INDO CHINE

ORIENTAL DE L'INDE

ISLES PHILIPPINES

ISLES DE LA SONDE

ISLE DE LA

ISLE DE LA

ISLE DE LA

ISLE DE LA

ISLE DE LA

ISLE DE LA

ISLE DE LA

ISLE DE LA

ISLE DE LA

ISLE DE LA

ISLE DE LA

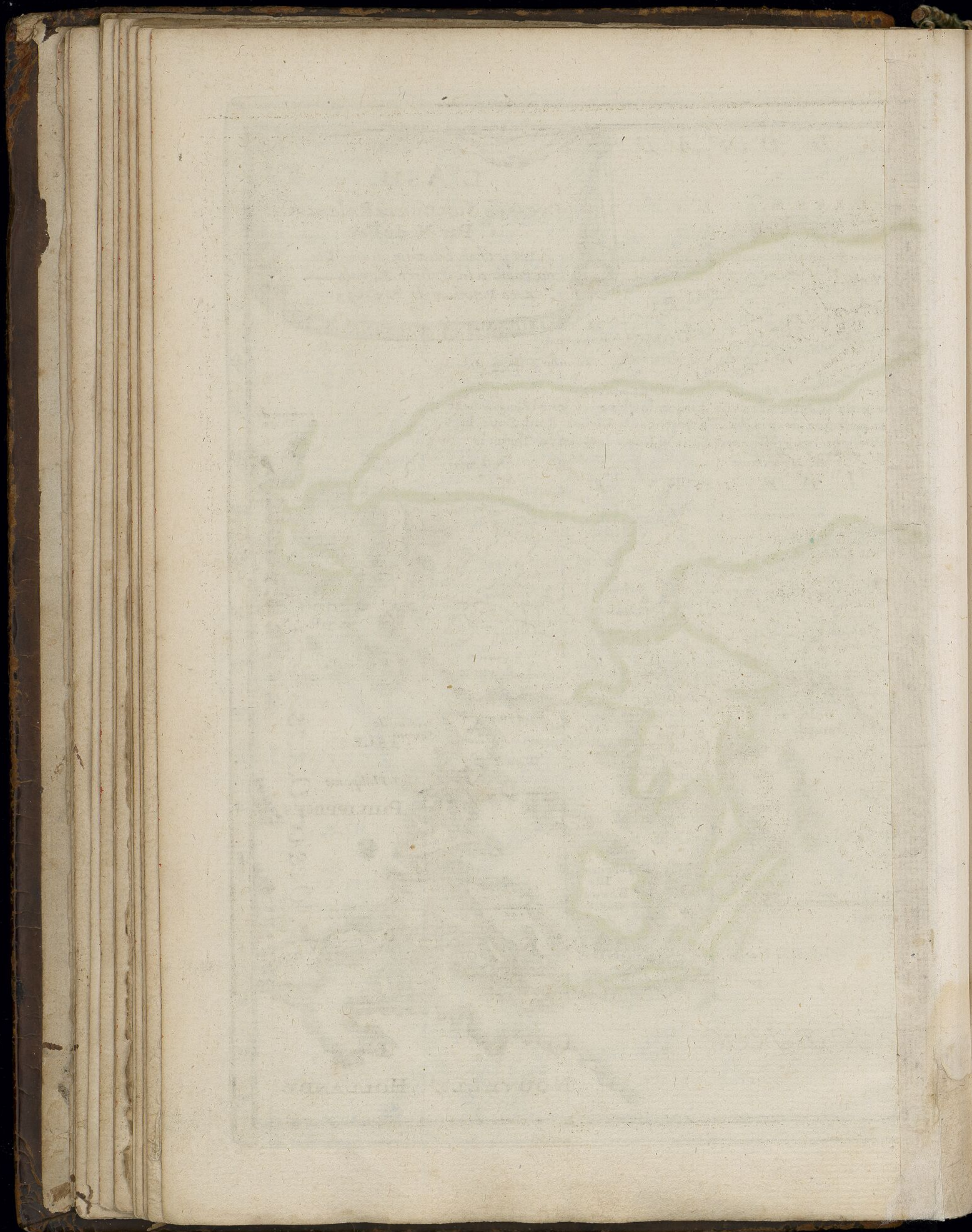
ISLE DE LA


ISLE DE LA



ISLES

NOUVELLE HOLLANDE






EVROPE.

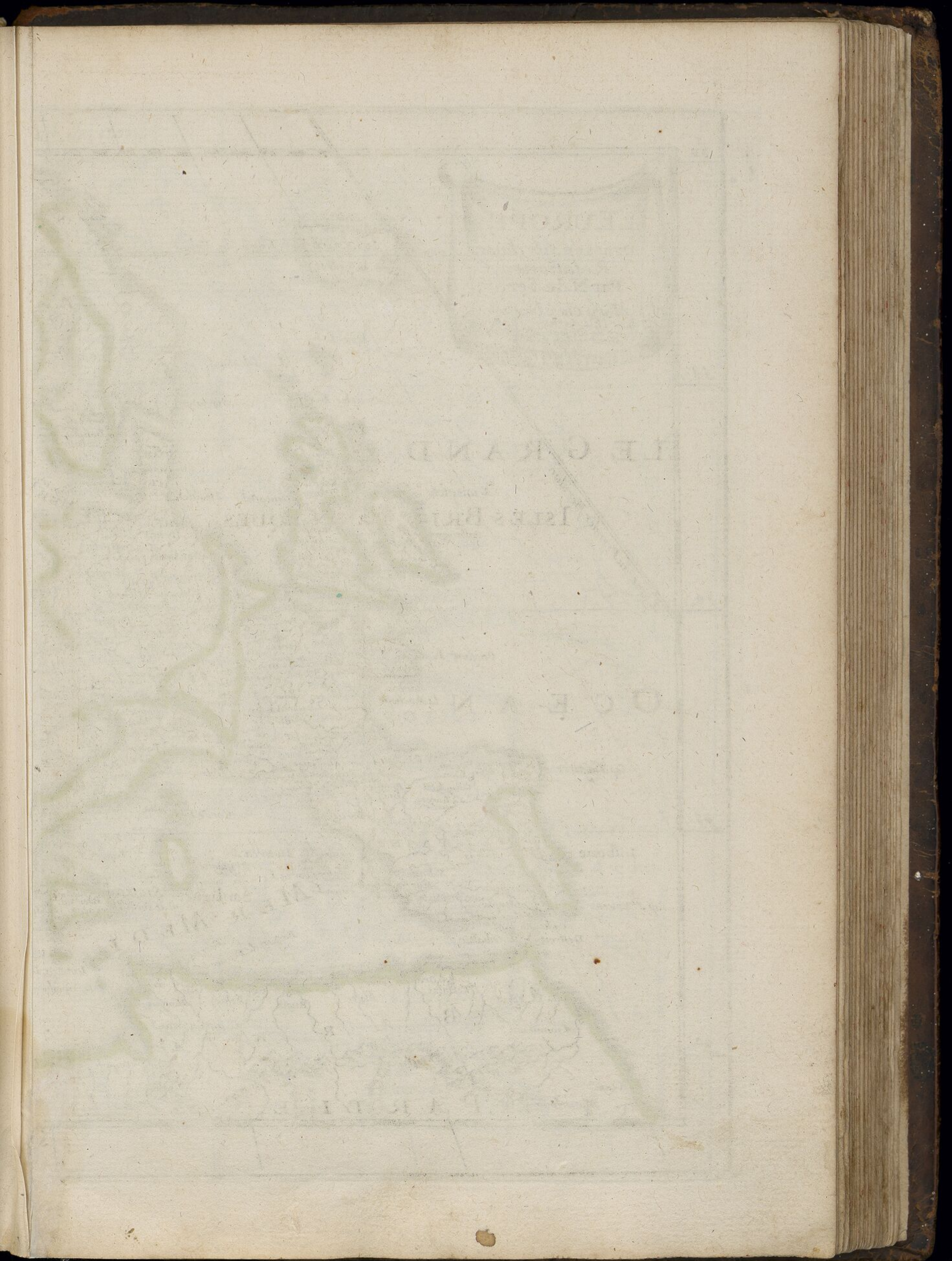
Il nous importe peu de scauoir d'ou est venu le nom d'Europe, la connoissance de sa figure nous est pareillement peu necessaire. Il est plus a propos de dire qu'elle a du costé du Septentrion la Mer Septentrionale ou Glaciale; la Mer Occidentale ou Atlantique vers le couchant toutes deux parties du grand Ocean. Vers le Midi la Mer Mediterranée qui la separe de l'Afrique, et vers le Leuant les Bornes ci dessous mentionnés au moien desquels ell est separée de l'Asie. 1. l'Archipel ou Mer Blanche autre fois Mer Egée. 2. le Destroit de Gallipoli ou des Dardanelles autrement bras de S. George et autre Hellespont. 3. la Mer de Marmora autrefois Propontide. 4. le Destroit de Constantinople ou Canal de la Mer Majeure autrefois Bosphore de Thrace. 5. la Mer Noire, et Majeure autrefois Pont Euxin, le nom de Noire est venu des Naufrages et des Pyrateries qui s'y font et non de sa couleur. 6. le Destroit de Cassa ou de Vespero autrement Bouche de S^t Jean et autrefois Bosphore Cimmerien. 7. les Marais Meotides ou Mer de Zabaque et de Tana. 8. la Riuiere de Doni ou Tana autrefois Tanais. 9. une Ligne tirée du recourbement plus Oriental du Dom jusqu'a la Mer Oceane. Cette assiette se trouue toute en la Zone Temperée; et l'Europe est bien esurement la plus considerable partie de l'Vniuers. Si on considere non sa grandeur mais la beauté, la force, et la politesse de ses Estats. trois de ses Roiaumes sont vers le Couchant, Espagne, Portugal et France.

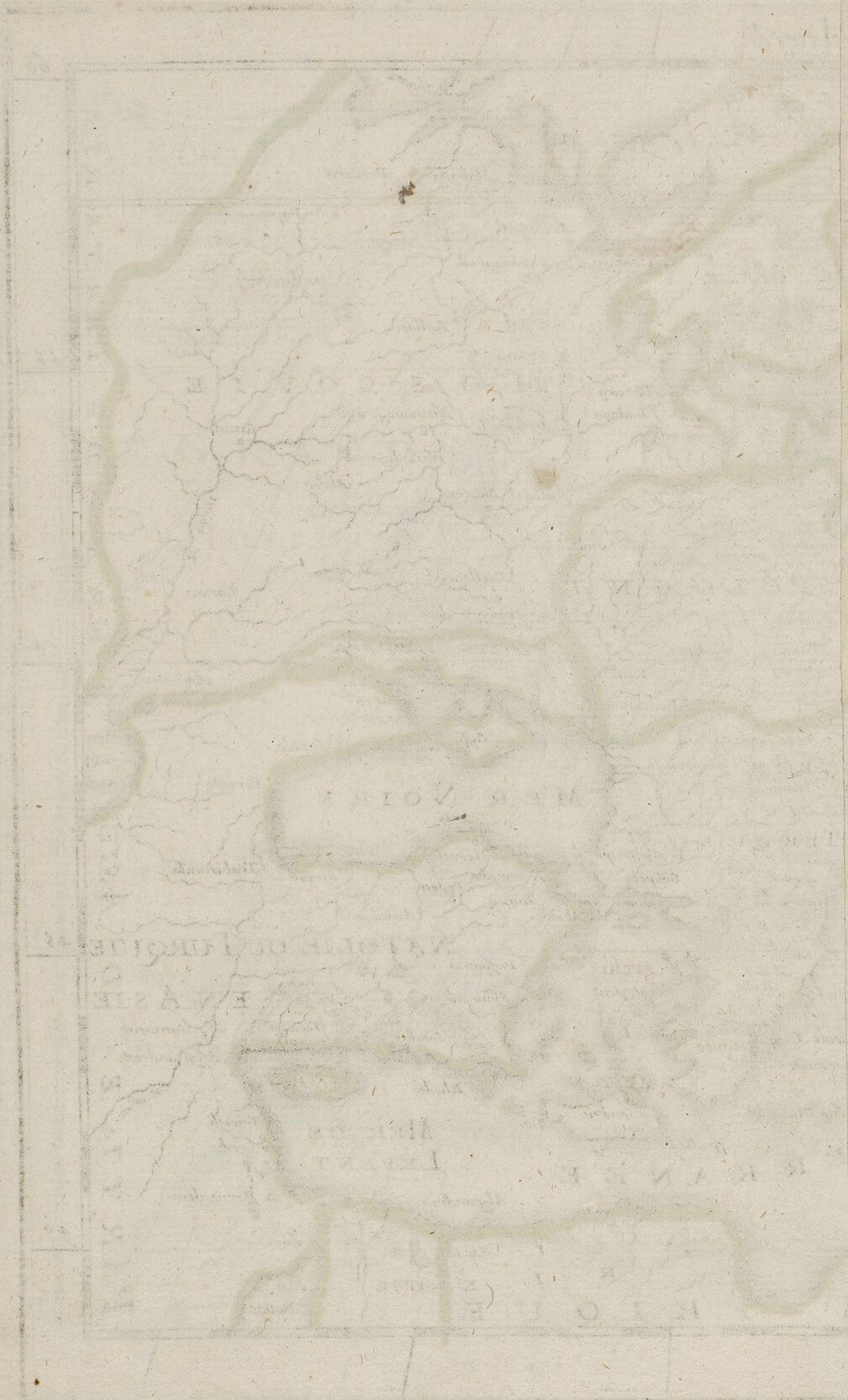
l'Italie, l'Alemagne et d'autres Pais dans le milieu obeissent a plusieurs Souuerains. les Roiaumes de Danemarq et de Suede sont vers le Septentrion. Il y a trois grands Estats vers le Levant la Pologne, la Russie ou Moscouie et la Turquie qui comprend la Grece et avec laquelle on peut faire passer la Hongrie, quelques pais Tributaires et la petite Tartarie qui est son Alliee. les Capitalles Villes de ces Estats sont Lisbonne en Portugal, Madrid en Espagne, Paris en France, Rome en Italie, Vienne en Alemagne, Copenhagen en Danemarq, Stokolm en Suede, Cracouie en Pologne, Moscou en Moscouie, et Constantinople en Turquie. les Isles sont en l'Ocean cõe la grand-Bretagne qui comprend l'Angleterre ou est Londres et l'Ecosse ou est Edimbourg. l'Irlande ou est Dublin. les Isles de la Mer Mediterranee sont Sicile ou est Palerme; Candie avec une ville de mesme nom. Sardaigne ou est Calari et Corse ou est Bastie. Nous connoissons pour principales Montagnes de l'Europe les Pyrenees vers l'Espagne et les Alpes vers l'Italie. ses plus grandes Riuieres sont la Volgue, le Danube, le Rhin, et autres.



de Ser Excu Avec Privilège du Roy







1571


Handwritten text, likely bleed-through from the reverse side of the page. The text is arranged in approximately 20 lines and is mostly illegible due to fading and the age of the paper. The text appears to be a list or a series of entries, possibly related to a calendar or a record book.

FRANCE

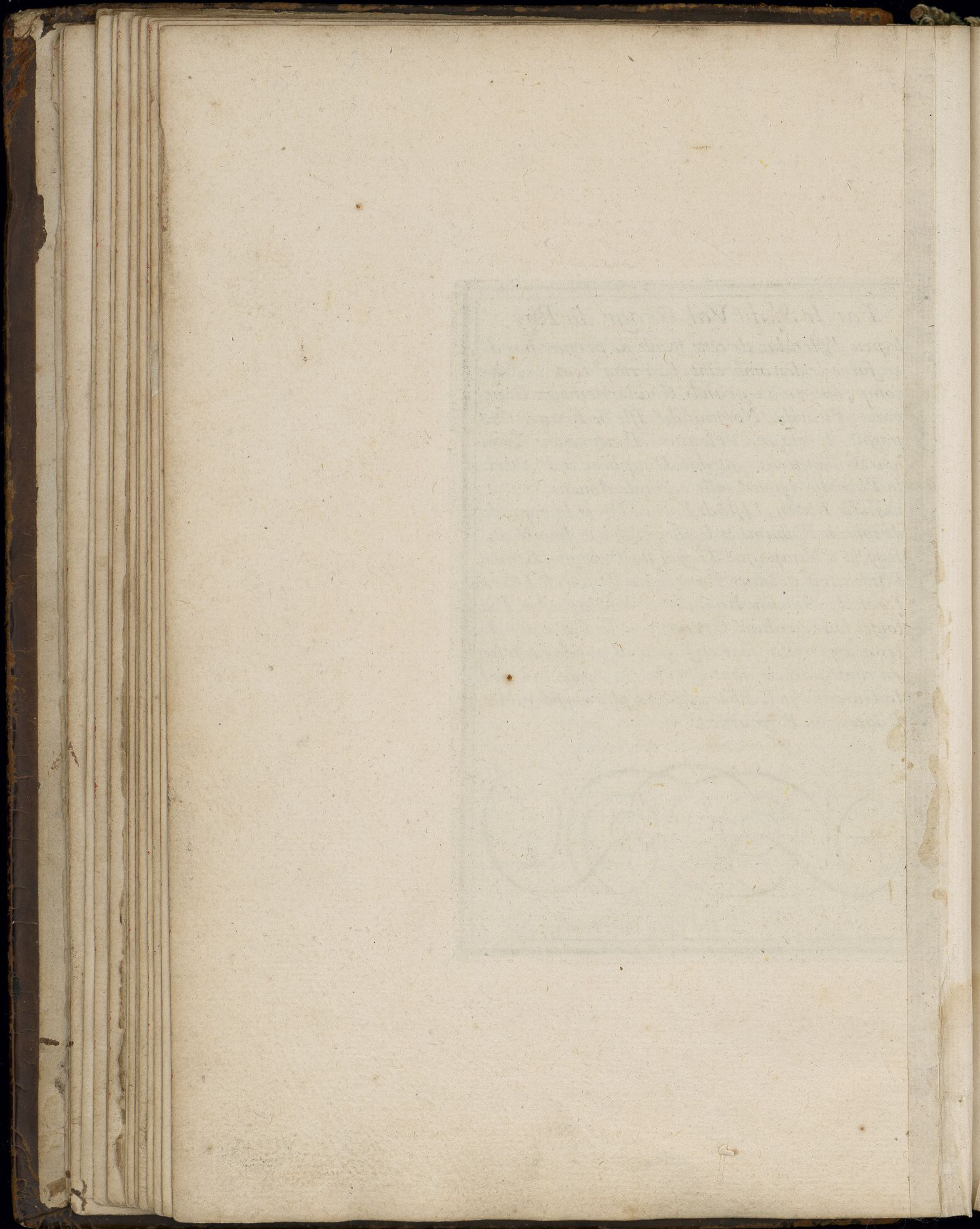
Le Nom et la Monarchie Francoise sont également anciens. les Francois peuples d'Alemagne estans venus en Gaule Ils luy ont donné leur nom au mesme temps qu'ils y ont établi leur Gouvernement, la France est vn Roiaume Hereditaire de Pere en Fils. il ne tombe jamais en quenouille suiuant la Loy Salique. il cest maintenu par la suite de 64. Monarques fournis par les trois Races Royales de Merouée, de Charlemagne, et de Hugues Capet. l'Estat est ancien de plus de 12 cent ans. le Roy a titre de Tres Chrestiens et de Fils aîné de l'Eglise autant pour l'antiquité du Christianisme en ses Estats cõe pour les grands seruices et pour les assistances que ses predecesseurs ont rendu au S. Siege. le Fils aîné du Roy est appelle Dauphin. la France a l'Espagne et la Mer Mediterranée vers le Midi. vers le Couchant la Mer Oceane, vers le Septentrion l'Angleterre, le Manche entre deux et les Pais Bas. la Lorraine, le Comté, les Suisses, la Sauoie et l'Italie vers le Leuant. Il y a plusieurs diuisions pour l'Eglise pour la Noblesse, pour la Iustice, pour les Finances: pour cet effet on conte 127. tant Archeuesche^s qu'Euesches. 10 Parlements. 23 ou 24 Generalites vn grand Nombre de Gouvernements.

Par le S.^r du Val Geogr. du Roy

le peu d'estendue de cette feuille ne permet pas d'en faire le denombrement. l'an 1614. toute la France comparut en 12 grands Gouvernements Generaux. Picardie, Normandie, Isle de France, Champagne: Bretagne, Orleanois, Bourgogne, Lyonois, Guienne, Languedoc, Dauphiné et Prouence. la Picardie a pour ville capitale Amiens, la Normandie Rouen, l'Isle de France Paris la capitale de tout le Roiaume et le sejour plus ordinaire du Roy, la Champagne Troyes, la Bretagne Rennes, l'Orleanois Orleans, Bourgogne Dijon, le Lyonois Lyon, la Guienne Bourdeaux, le Languedoc Toulouse, le Dauphiné Grenoble et la Prouence Aix les autres villes sont en si grand nombre que lon en conte plus de quatre mille. la Seine, la Loire, la Garonne et le Rhone sont les plus considerables Riuieres du Royaume.



de Fer Excu avec Priuilege de Roy



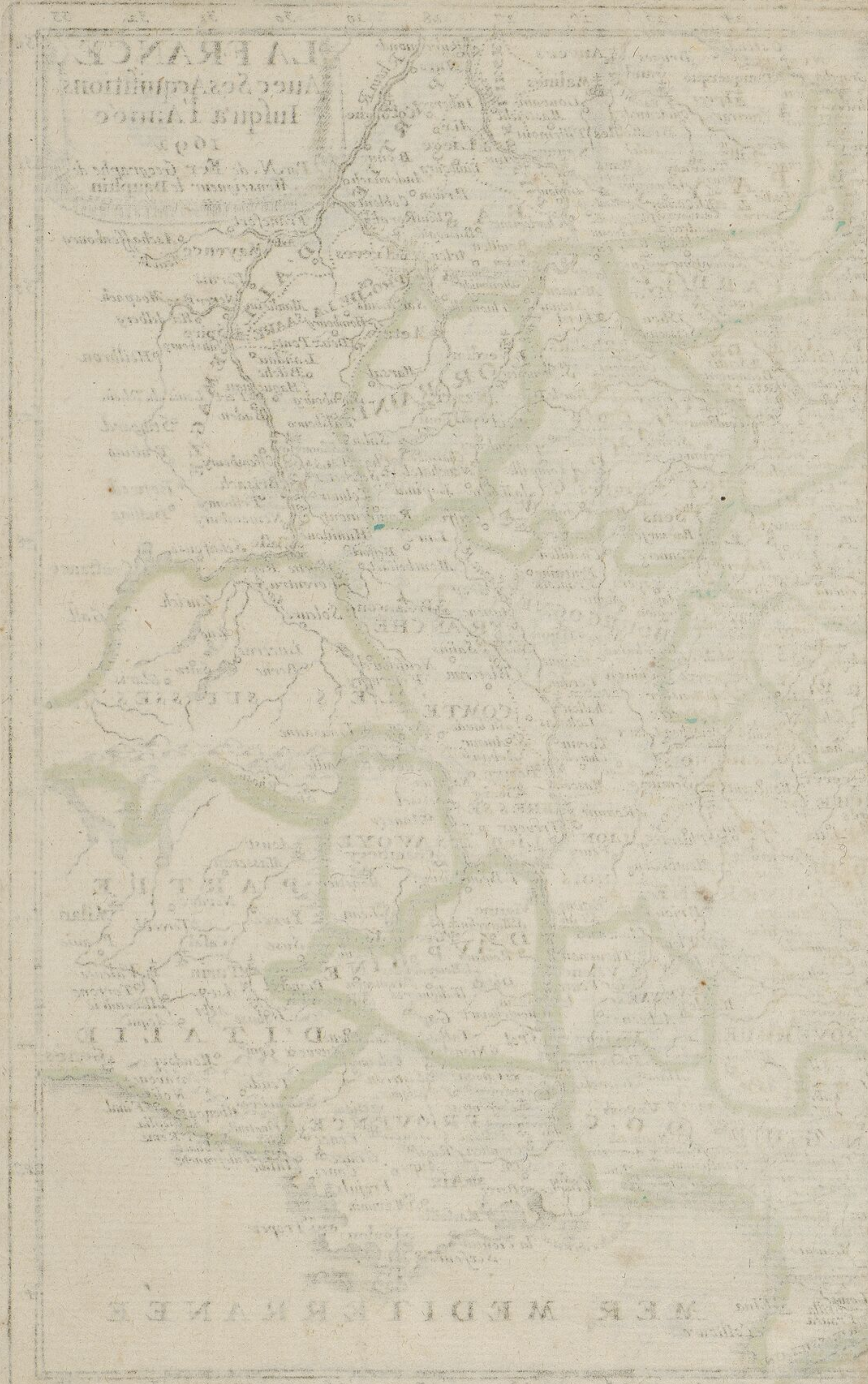
13 14 15 16 17 18 19 20 21





LA FRANCE
Auec Ses Acquisitions
Jusqu'a l'Année
1692
Par N. de Fer Geographe de
Monseigneur le Dauphin

MER MEDITERRANEE



LA FRANCE
Anc. & Mod. Division
Indes L'Annoe

1693
L'An. de M. de la Haye
L'An. de M. de la Haye

1693
L'An. de M. de la Haye
L'An. de M. de la Haye

1693
L'An. de M. de la Haye
L'An. de M. de la Haye

1693
L'An. de M. de la Haye
L'An. de M. de la Haye

1693
L'An. de M. de la Haye
L'An. de M. de la Haye

1693
L'An. de M. de la Haye
L'An. de M. de la Haye

1693
L'An. de M. de la Haye
L'An. de M. de la Haye

1693
L'An. de M. de la Haye
L'An. de M. de la Haye

1693
L'An. de M. de la Haye
L'An. de M. de la Haye

1693
L'An. de M. de la Haye
L'An. de M. de la Haye


1693
L'An. de M. de la Haye
L'An. de M. de la Haye

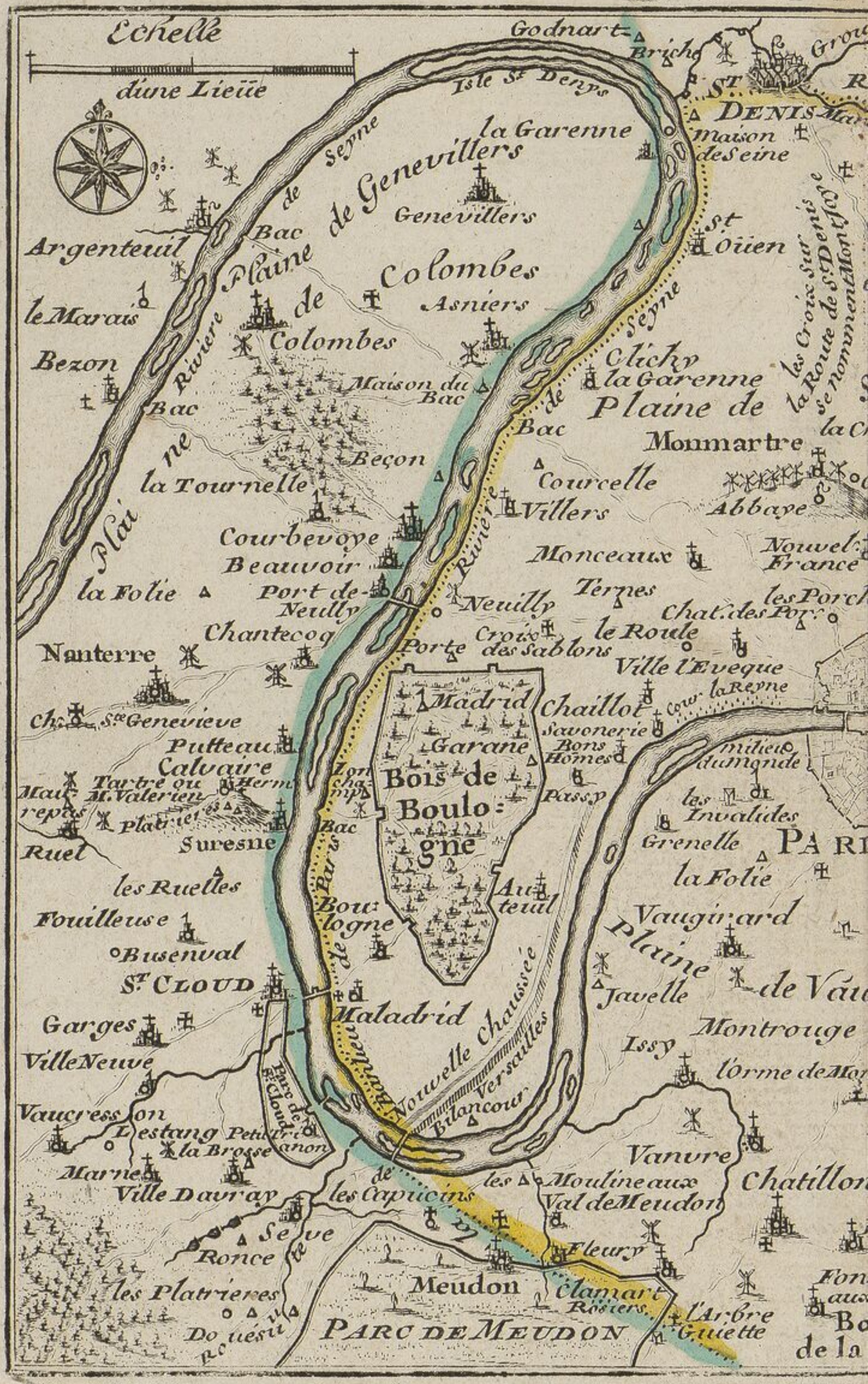
1693
L'An. de M. de la Haye
L'An. de M. de la Haye

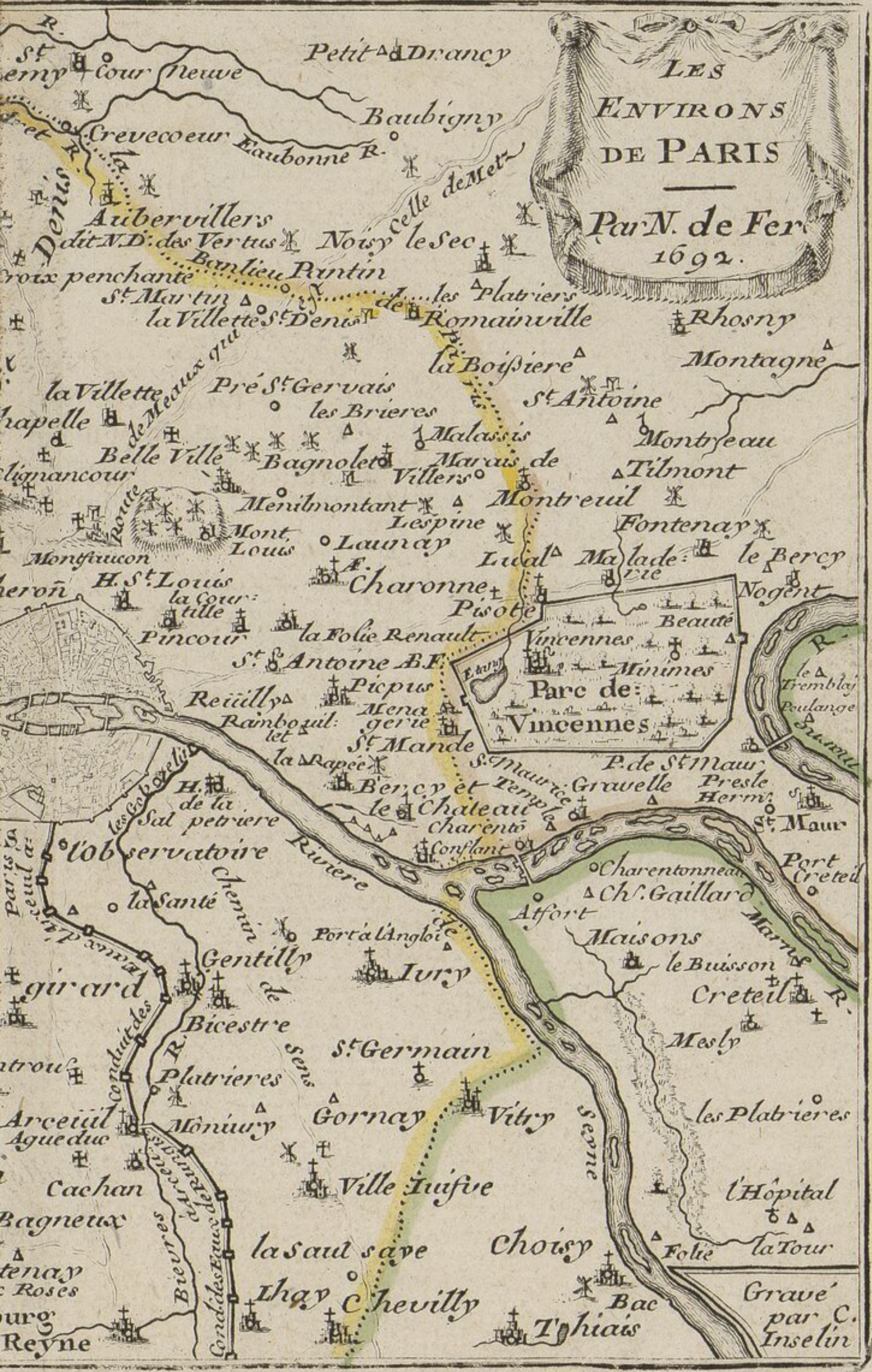
1693
L'An. de M. de la Haye
L'An. de M. de la Haye


1693
L'An. de M. de la Haye
L'An. de M. de la Haye

MER. MEDITERRANEE









11

[Faint, illegible text within a rectangular border]

PAIS BAS

Ce nom est venu de l'assiette du Pais vers les basses Parties du Rhin, on l'appelle autrement dix sept provinces a cause d'autant de Seigneuries, particulieres qui autrefois y ont esté, le nom de Basse Allemagne leur a esté donne avec peu de fondement. Toutes ces provinces considérées ensemble ont la France et la Lorraine vers le Midy, l'Allemagne vers le Levant; la mer Germanique au Septentrion et au Couchant. Les Principales Rivières du Pais sont le Rhin, la Meuse, et l'Escaut. la maison de Bourgogne a autrefois esté maistré de tout ce pais, mais aujourd'hui Il y a deux Estats bien differents, l'un est Republique sous le nom de Provinces Unies ou de Hollande, et l'autre qui appartient au Roy d'Espagne consiste en provinces Catholiques connues sous le nom de Flandre.


Les Provinces Unies sont en nombre de huit, quatre sont vers l'occident Zelande, Hollande, Vtrecht, Gueldres: 4 vers l'orient Zathen, Transsilane, Frise et Groningue, Il y a en Zelande Middelbourg Capitale, Flebingue fameux port de mer. Amsterdam est la meilleure de toute la Hollande le Magazin de toutes les

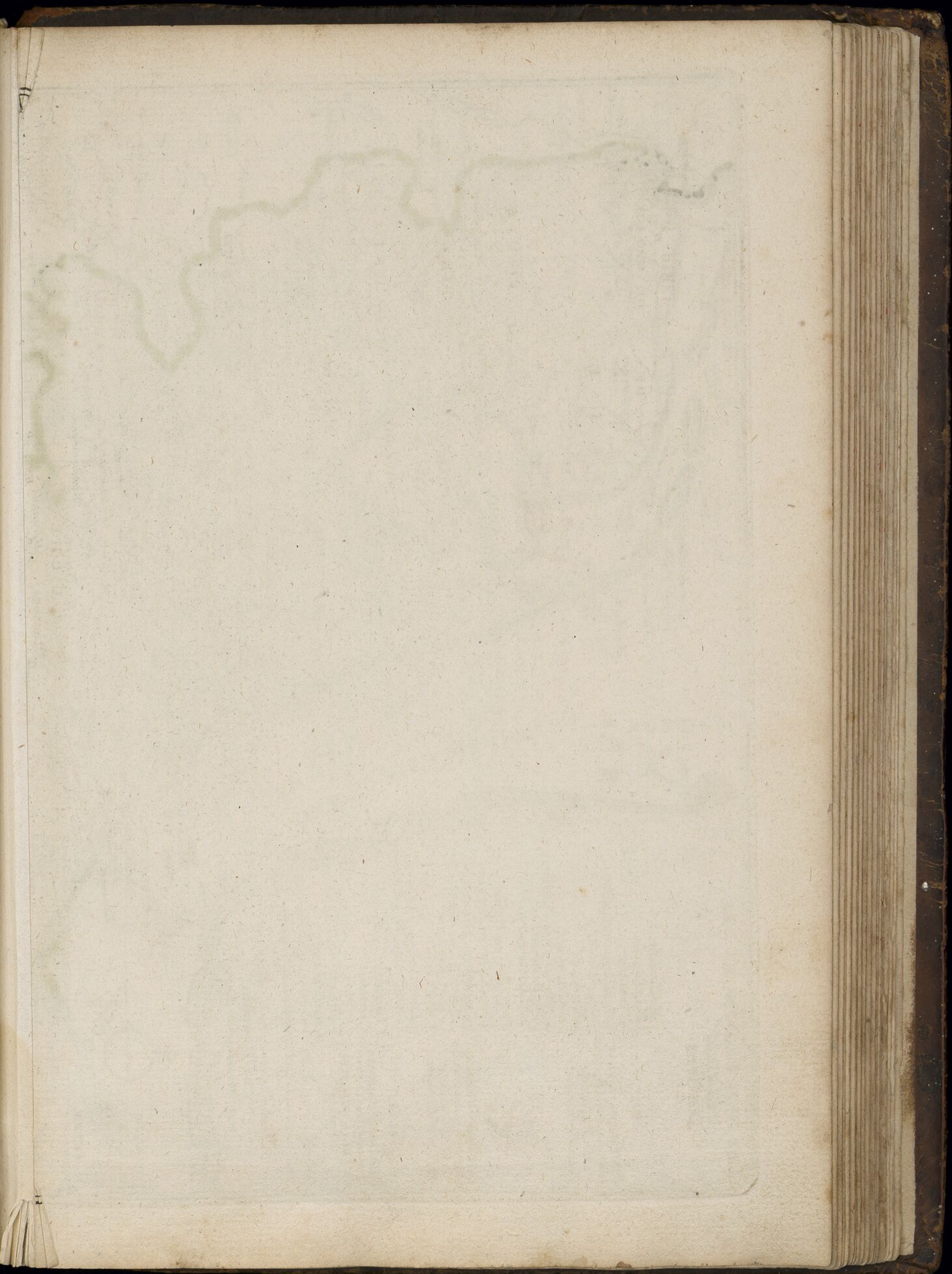
Par le S^r du Val Geog. du Roy
marchandises de l'Vniuers, la Haye y est le
sejour du Conseil. Vtrecht et Zutphen sont
dans les prouinces de mesme nom Deuen-
ter en Transisalane, Leuwardem en Frise,
et Groningue en sa prouince .

Les Prouinces Catholiques sont quatre
proche de France, Flandre, Artois, Hainaut,
Luxembourg; Cinq au dedans du pais Bra-
bant, le marquisat du S^t Empire qui ne con-
siste qu'en la ville d'Anuers, la Seigne^rie de
Malines, Namur et Limbourg, ces deux
dernieres avec des villes de mesme appel-
lation. Siege et Cambray sont siez d'ém-
pire: Bruxelles est la residence du Prince
ou du Gouverneur, Gand est la capitale
de Flandre, Arras de l'Artois, Mons du
Hainaut, Luxembourg de son Duché,
Ily a vn si grand nombre d'autres villes
en ces prouinces et nomement en Flan-
dre et en Holande quil ny a pais au Mon-
de ou il y en ait vne si grand quantite si
l'on a esgard a leur grandeur.



de Fer Excu avec Priuilege du Roy





LES XVII. PROVINCES DES PAIS BAS Divisées

en
 Provinces Unies
 connues sous le nom
 de Hollande
 aux Hollandois.

Hollande.
 Zeelande.
 Utrecht.
 Gueldres Holland.
 Overijssel.
 Frise, et
 Groningue,
 et Partie de la Flandre,
 du Brabant et
 du Limbourg.

en
 Pais Bas Catholique
 Connues sous le nom
 de Flandre.
 au Roy d'Espagne.

Flandre, en Partie.
 Brabant, en Partie.
 Gueldres, Espagnole.
 Anvers, ou Marquisat
 du St. Empire.
 Malines.

et en
 Pais Bas François
 Connues sous le nom
 de Pais Conquis.
 au Roy.

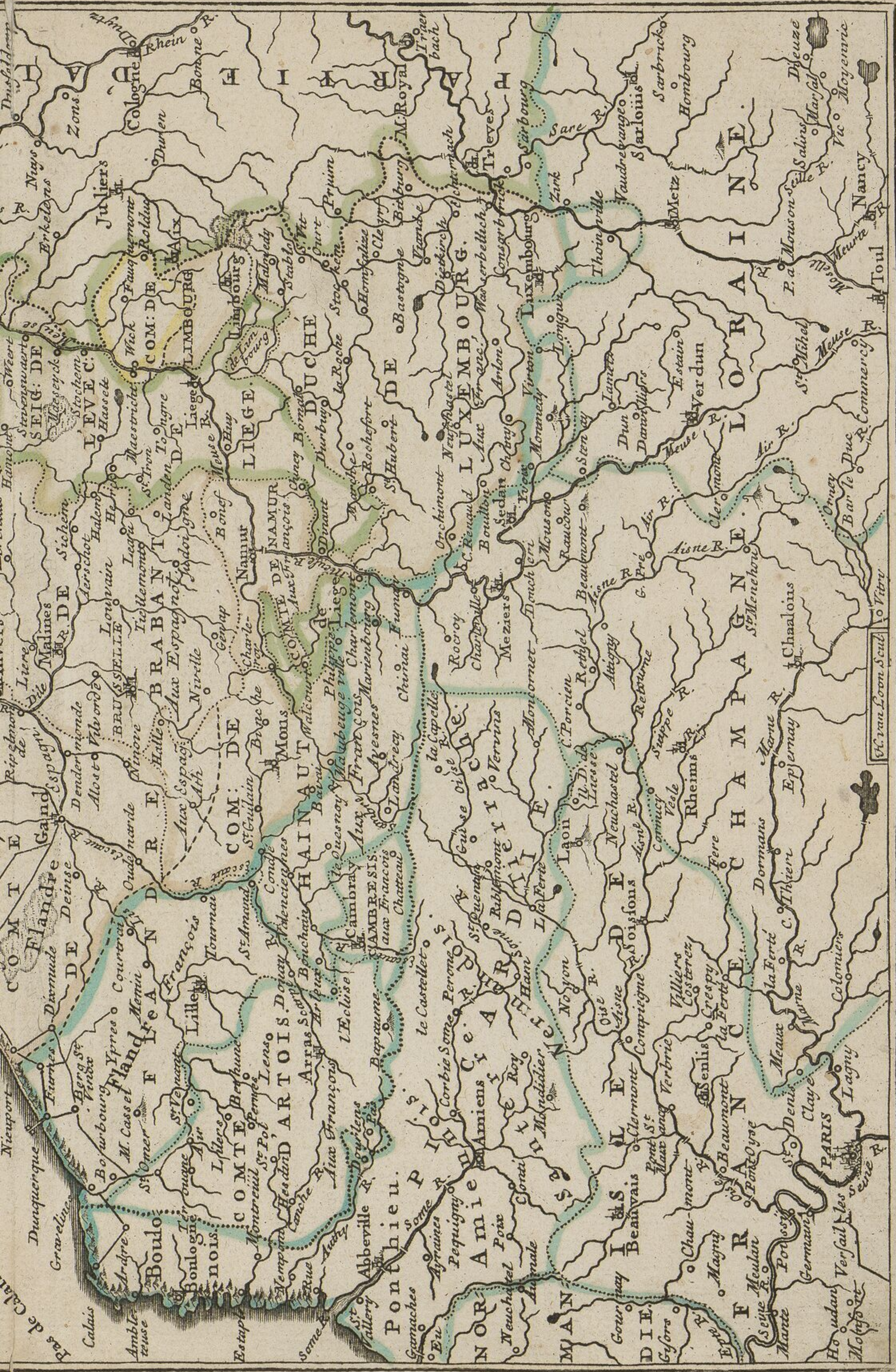
Flandre, en Partie.
 Hainaut.
 Artois.
 Namur.
 Luxembourg.


Eschelle de 25. Lieues Communé de France.
 Par N. de Fer Geographe de Monseigneur
 le Dauphin.
 Avec Privilège du Roy.



PARTIE
 D'ANGLE
 DE LA
 TERRE
 DONT







[Faint, illegible text within a rectangular border, likely bleed-through from the reverse side of the page.]

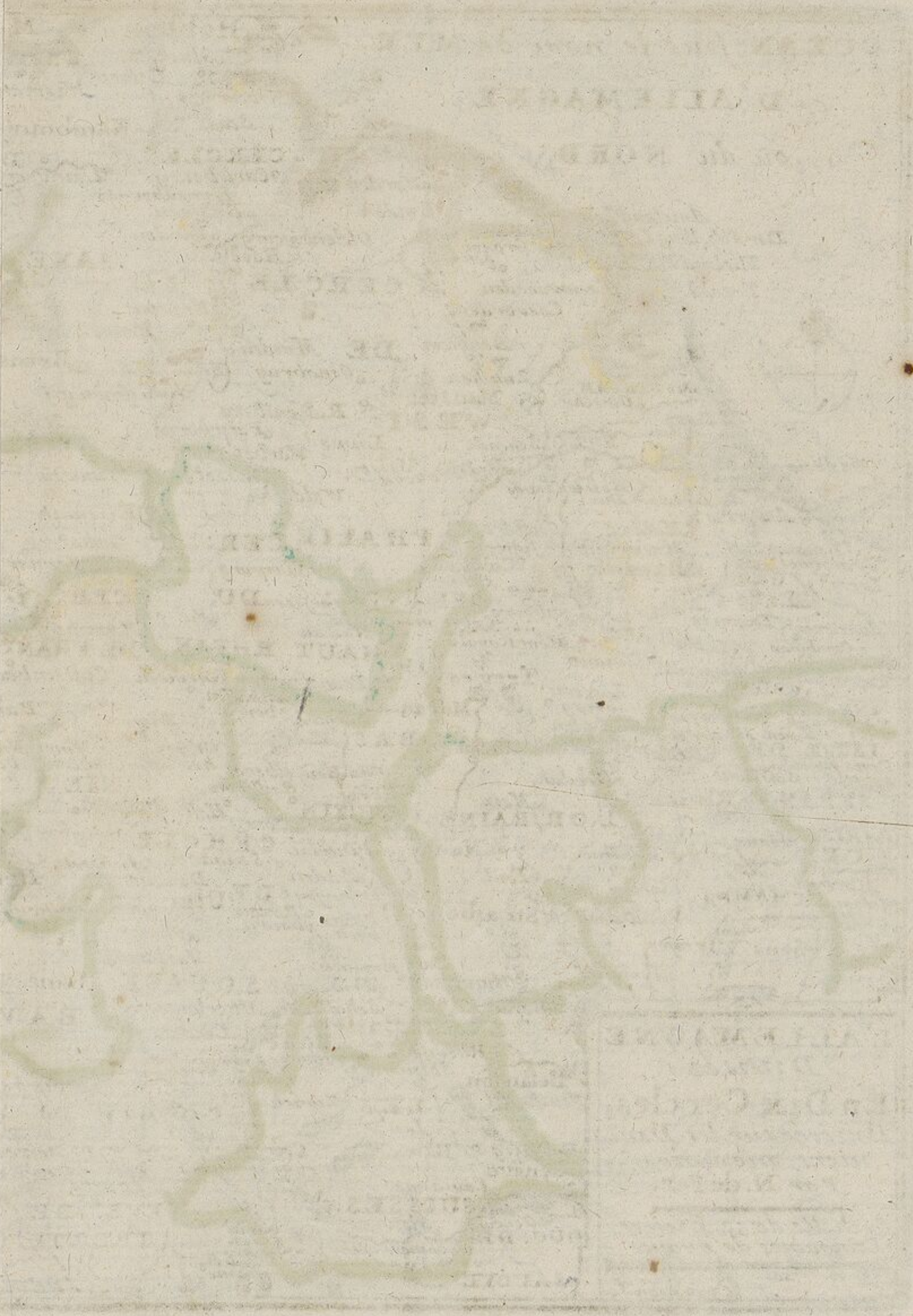
ALEMAGNE

Le Nom d'Allemagne est venu des Alemans anciens Peuples qui demouroient entre le Danube, le Rhin, et le Mein. l'Allemagne joint a la mer Baltique et a l'Alsace partie de Danemarq comme a la mer Germanique vers le Septentrion - Chux Pais bas et a la Lorraine vers le Couchant; a la Suisse et a l'Italie vers le Midi, et vers le Levant elle particulierem^t la Hongrie et la Pologne, Elle a cet avantage d'estre au beau milieu de l'Europe, le siege d'un fameux Empire l'Empereur qui en est le chef la gouverne au moien des Diètes qui sont come les Estat Generaux, Outre l'Empereur qui est de la maison d'Autriche Ilya les Electeurs, les Princes Ecclesiastiques, les Princes seculiers, et les Villes libres qui sont ou Imperiales ou Anseatiques cest adire confederées, les Electeurs sont les trois Archeuesques de Maience de Treues et de Cologne, le Roy de Boheme, le Duc de Baviere, le Duc de Saxes, le Marquis de Brandebourg. l'an 1648 on a creé un Nouvel Electorat pour le Prince Palatin - Tout l'Allemagne peut estre consideré vers le Midi et vers le Septentrion. Ilya vers le midi l'Alsace, le Palatinat du Rhin, la Franconie, la Souabe, le Tirol la Baviere, la Boheme et l'Autriche. Ilya vers le Septentrion les 3 Archevesques Electorales la Succession de Cleves et

Par le S.^r du Val Gegg. du Roy.
de Juliers, la Vestphalie, la Hesse, et la Saxe. la
Saxe a l'électeur de mesme nom comprend aussi
la Turinge, la Misnie, et la Lusace la Saxe a d'au-
tres Princes a le Brunsvik, le Meklembourg,
le Brandebourg et Pomeranie, si nous consi-
derons les villes nous trouverons un tres
grand nombre et des plus Riches de l'eu-
rope. Celles qui emportent le prix sont Stras-
bourg en Alsace, Francfort et Nuremberg
en Franconie, Ausbourg et Vlm en Souabe,
Prague en Boheme, Cologne sur le Rhin,
Erfort en Turinge, Leipsic en Misnie, Lubec,
et Hambourg en la basse Saxe. Munic en
Baviere et Breslau en Silesie sont les plus
belles, Heidelberg est la capitale du palati-
nat du Rhin, Inspruck du Tirol, Vienne en
Autriche est la residence de l'empereur,
munster^{en} Vestfalie nous a esté connue par
le traité de Paix de l'an 1648 Cassel est la
demeure du Landgrave de Hesse, Dresde
celle de l'électeur de Saxe et Berlin celle
de l'électeur de Brandebourg Stetin est
la Capitale de la Pomeranie et Wisnar
en Meklembourg le meilleur port de toute
l'Allemagne.


de Fer. Excu Avec Priuilege du Roy.

[Faint, illegible text within a rectangular border, likely bleed-through from the reverse side of the page.]









Faint, illegible text within a rectangular border, likely bleed-through from the reverse side of the page.

ANGLETERRE & c.


Les Isles Britanniques sont au Septentrion de la France; au Couchant des Pays bas, de Danemarq, et de la Noruege; Elles consiste en deux grandes et en plusieurs petites, la Grande Bretagne et l'Irlande sont les deux grandes, les petites Isles sont en la mer d'Écosse comme les Hebrides les Orcades et Shetlant, en la mer d'Irlande cōme Anglesey; la mer Britannique vulgairement le manche cōme Vvig^e Garnezay et Jarzay ces deux dernières proche de la France. Autrefois la Grand Bretagne fut connue sous le nom d'Albion a cause des Rochers blancs qui se trouuent le long de ses Costes, Elle comprend les deux Roiaumes d'Angleterre et d'Écosse dont la possession a donné sujet au Roy Jacques VI de se dire Roy de la Grand Bretagne, bien que les Anglois n'en fussent pas bien cōtens; leur nom estant par ce moyen moins fameux. L'Angleterre a esté ainsi appelée par les Anglois qui auparauant ont demeuré en Allemagne et a l'aide des Saxons ont conquis tout ce pais hormis Galles qui se trouue en la partie Occidentale et qui est l'apanage des premiers nais des Roys de la grand Bretagne. On transporte d'Angleterre le

Par de S^r du Val, Geog du Roy.
meilleur Estain qui se voie, plusieurs autres
métaux des laines, des Draps, des Cuirs et d'au-
tres denrées. On y conte 51 Comtes qu'ils appel-
lent Shires ou Seigneuries, la Ville de Lon-
dres est la capitale de tout l'Estat, l'une des plus
grandes et des plus Riches de l'Europe a cau-
se de son grand commerce, les autres Villes
sont York, Bristol, Cantorbery, Oxford,
Cambrige &c.

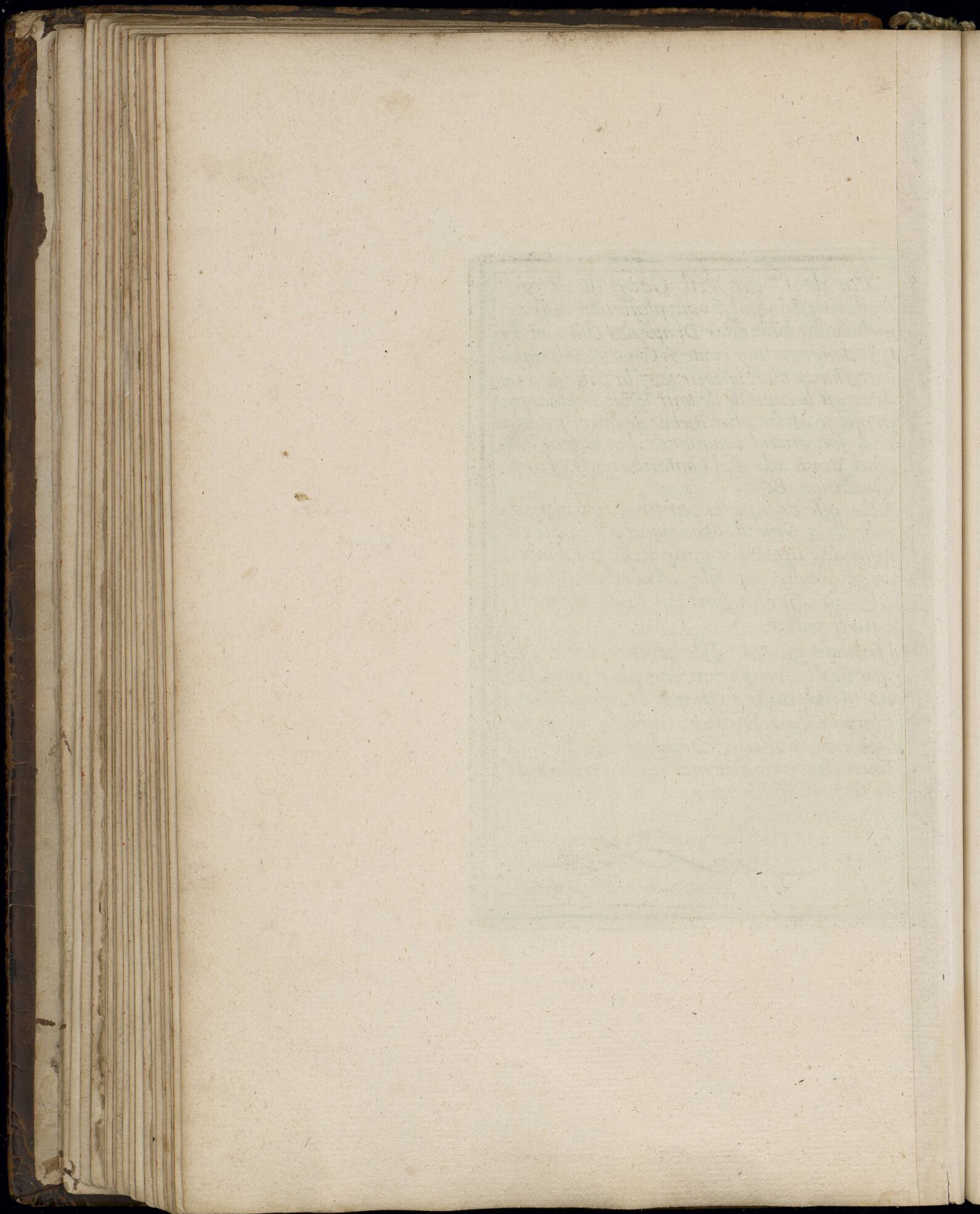
L'Escoffe occupe la partie Septentrion-
nale de la Grand Bretagne, Elle a eu ce
nom des anciens peuple Scots Edimbour
en est la Ville capitale, Aberdon, S. Andre,
Glascou, Sterlin sont en suite les meil-
leurs villes.

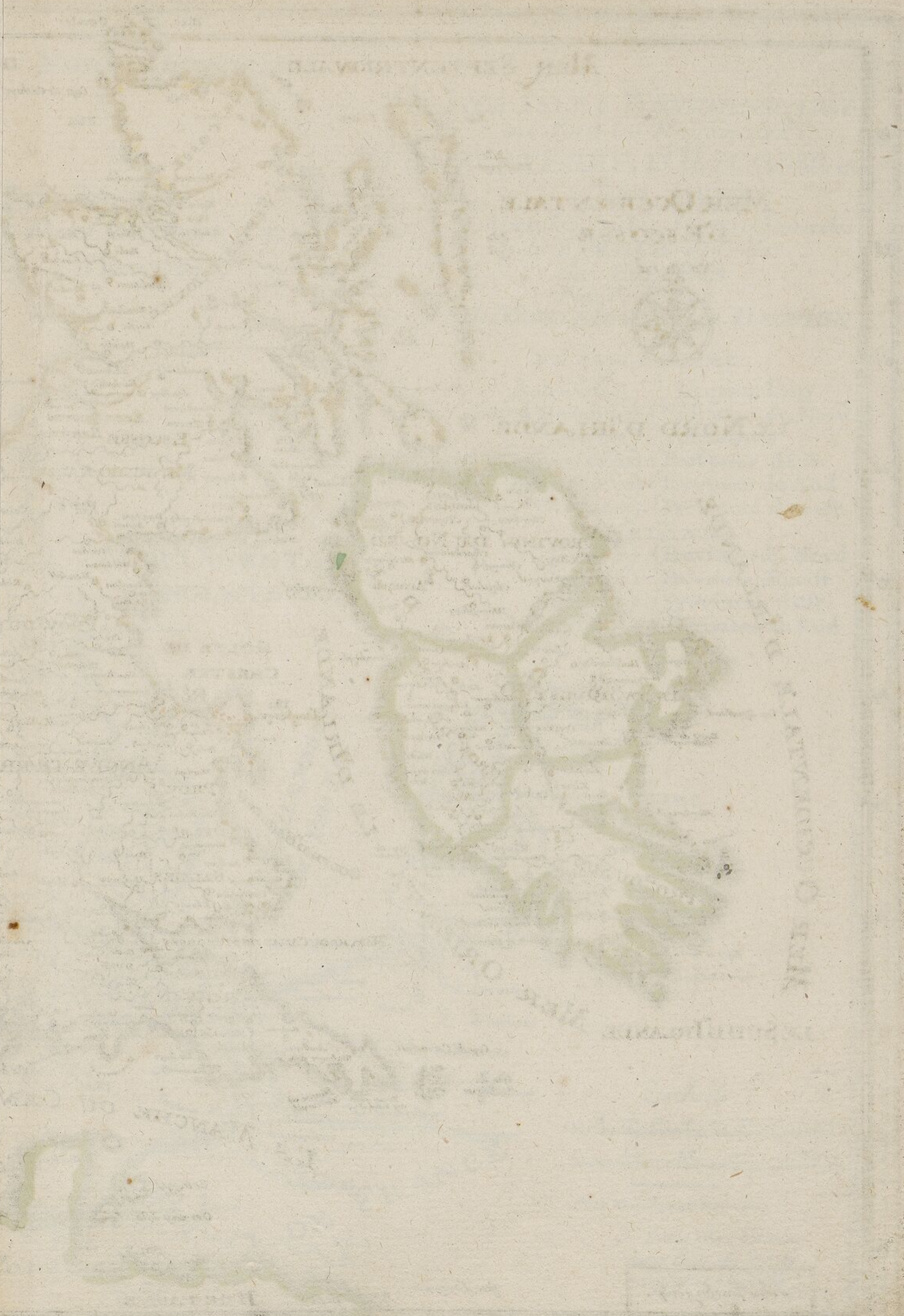
L'Irlande est vne Isle particuliere et
qui tient lieu parmi les plus grandes
du monde aussi bien que la grand Bre-
tagne. Elle a Dublin Capitale, Vatersford
Limerik, Galluay, Drodagh &c.

Tous ces pais formēt l'Estat du Roy de
la Grand Bretagne



de Fer excud avec Priuilege du Roy







MER SEPTENTRIONALE

MER OCCIDENTALE
D'ESCOSSSE



LE NORD D'IRLANDE

MER OCCIDENTALE D'IRLANDE

MER ORIENTALE D'IRLANDE

LE SUD D'IRLANDE

LA MANCHE OU CA

BRETAGNE

Carolus Insetm sculp.

59
58
57
56
55
54
53
52
51
50
49

OU NORD D'ESCOSSE

LES ISLES BRITANNIQUES ou Sont les Royaumes D'ANGLETERRE D'ESCOSSE et D'IRLANDE

Avec les Costes Septentrionales
de France et Celles
des Pais Bas
Par N. de Fer

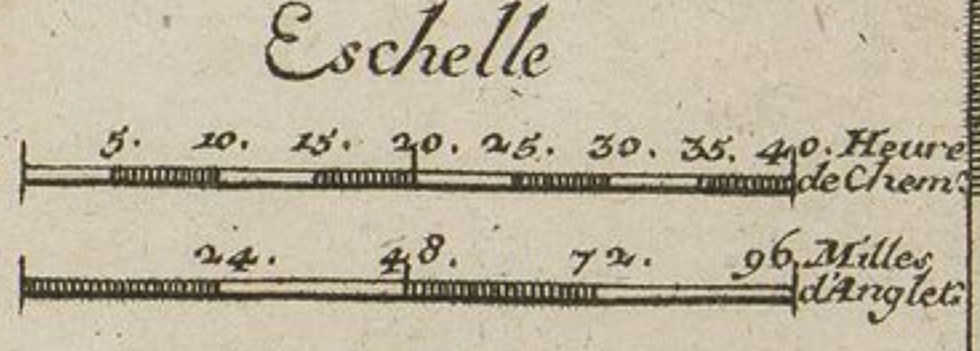
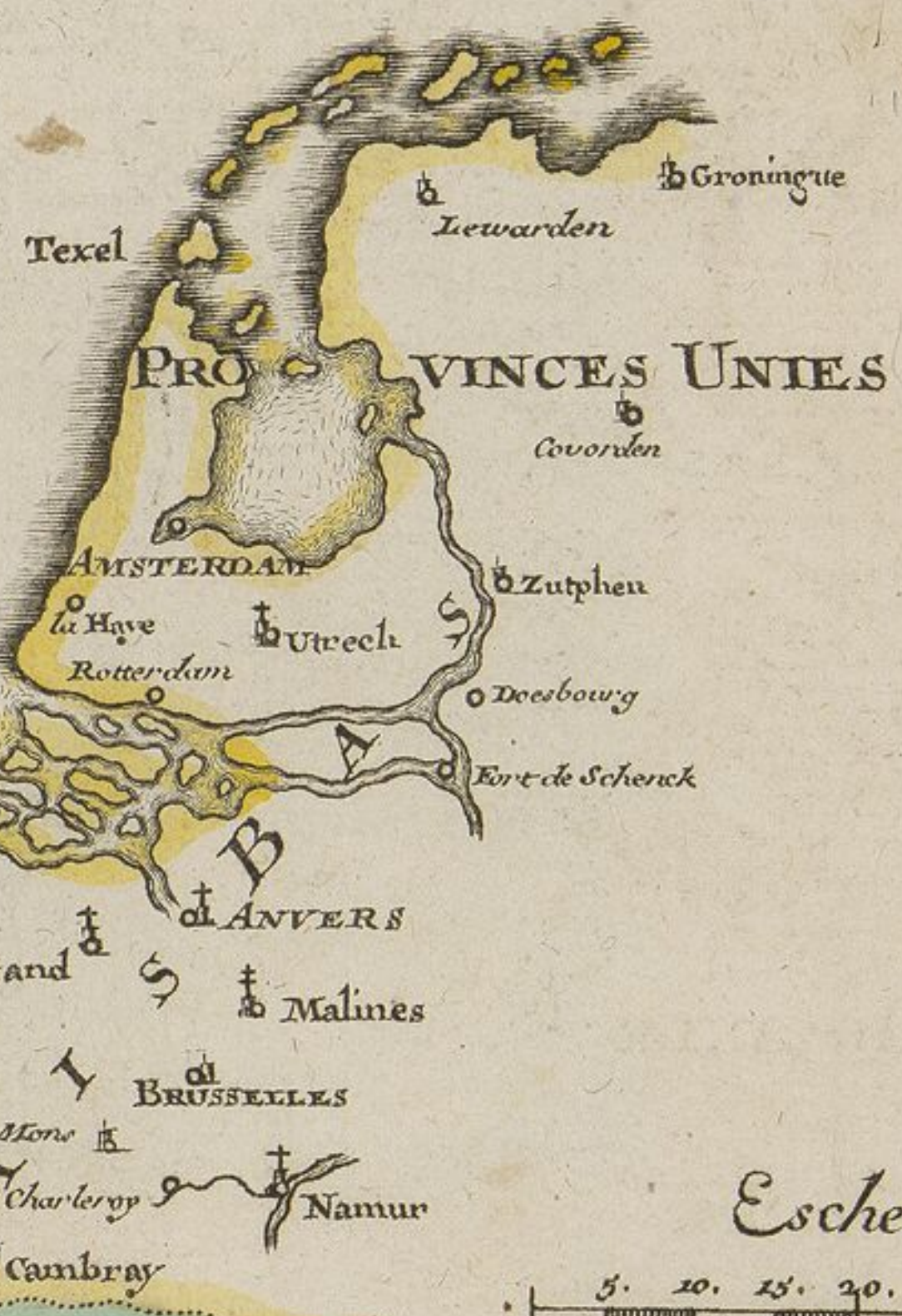
Geogr. de MONSEIGNEUR LE DAUPHIN

EN ANGLETERRE

Autrefois	Aujourd'hui
Nord Hombrie	Provinces du Nord
Mercie	Angleterre
Est Anglie et Essex	Provinces d'Est
Kent et Sussex	Provinces du Sud
West-sex	Provinces d'Ouest

EN IRLANDE

Ultonie	Provinces du Nord
Conacie	Provinces d'Ouest
l'Agenie	Provinces d'Est
Mommonie	Provinces du Sud



Avec Privilege du Roy 1693.

A Paris chez l'Auteur
dans l'Isle du Palais
a la Sphere Royale

59
58
57
56
55
54
53
52
51
50
49

LES ÎLES BRITANNIQUES
D'ANGLETERRE D'ÉCOSSE
D'IRLANDE

LES ÎLES BRITANNIQUES
D'ANGLETERRE D'ÉCOSSE
D'IRLANDE

LES ÎLES BRITANNIQUES
D'ANGLETERRE D'ÉCOSSE
D'IRLANDE



LES ÎLES BRITANNIQUES
D'ANGLETERRE D'ÉCOSSE
D'IRLANDE

NORVEGE.

La Noruege est vn Roiaume Hereditaire des appartenances du Roy de Danemarq. elle occupe la partie Occidentale de la presqu'Isle de Scādinavie. elle est pleine de Bois et de forests d'ou lon tire des Mats, des antennes, des aix et autres bois. On en transporte aussi du suif, de la gresse de baleine, et du poissons en quantité. la coste a peu de bon ports a cause du grand nombre de ses Roches vn goufre nommē Maestrom y engloutit les vaisseaux. la ville de Berg est la plus marchande avec vn assez bon port. Drontheim est la metropolitaine autrefois le sejour des Rois: elle a les restes d'une des plus belles Eglises de tout le Septentrion. le chāu de Vardhus est en la partie la plus Septentrionale du Roiaume; les vaisseaux qui passent en son voisinage pour Moscouie sont obligés d'y paier tribut.


SVEDE

La Süède a pour voisins les Estats de Danemarq, de Moscouie, et de Pologne. elle est separée de l'Alemagne par la Mer Baltique. l'Estat y est Monarchique et Hereditaire. Autrefois et

Par le S.^r du Val Geog. du Roy.

de nostre temps les habitans ont donné des preuves de leur valeur. les Lacs et les Golphes y sont plus considerables que les Riuieres: le cōmerce ne s'y fait guere que sur les costes. On considere sous le nom de Süede: la Gotie, la Süede propre, la Laponie, la Finlandie, l'Ingrie et la Liuonie. la ville de Stokolme est la capitale de tout le Roiaume le sejour plus ordinaire du Roy. elle s'est beaucoup enrichie depuis les guerres d'Alemagne: son seul chäu a plus de 800. pieces de grosse artillerie et on tient quil y en a dans le Roiaume plus de 8000. pieces, aussi la principale richesse du pais cōsiste en ses minieres de cuiure. Vpsal est la metropolitaine et le lieu ou lon doit courōner les Rois.

Calmar en Gotie est grandemēt forte avec port de mer. la Laponie n'a point de villes. Abo est en Finlande, Notebourg en Ingrie et Riga en Liuonie. la Courōne de Süede a fait plusieurs acquisitions en Alemagne qui luy ont esté confirmées par la paix de Munster. et en l'année 1656. elle a fait des conquestes bien considerables en Pologne.



de Fer Excu avec Priuilege

DANEMARQ .

On fait venir le nom de Danemarq de Dan l'un des successeurs de Noe de qui les Danois sont descendre tous les Roys. Ce Royaume est électif mais les habitans élisent d'ordinaire les Fils de leurs Roys Il a l'Allemagne vers le Midi, la mer Baltique et la Suede vers le Levant, la mer Occane vers le Septentrion et le Couchant, ses parties sont la presqu'isle de Jutland, les Isles aux environs du Belt et la sconie Il a cinq sortes d'estats, le Roy, les Princes, du sang, la noblesse, qui n'a ni Ducs ni Marquis, les ecclesiastiques, les Bourgeois et les paisans la Religio est celle de Luther un des Principaux revenus du Roy consiste en la Recepte qu'il fait faire au passage du sond qui communique les mers Occane et Baltique, ce qu'il en retire luy vaut plus que tout le reste de son estat.

La presqu'isle de Jutland estoit autrefois appelée Cimbrica Chersonesus, cest de la que sortirent les Cimbres qui furent defaite par Marius. En sa partie Septentrionale Il a quatre Dioceses Ripen, arhusen, alborg et Viborg. en la partie meridionale on trouve le Duché de Slesuik et celuy d'Holsace qui reconnoit son Duc particulier


Par le S.^r du Val Geog. du Roy.
aussi bien que le Roy. Kiel y est vne des
Villes plus considerables, Gluckstad sur
l'Elbe est vne puissante forteresse les Is-
les sont plusieurs Zelande et Fionie sont
les plus grandes, celleci l'apennage du
fils aîné du Roy. En Zelande on trouue
Copen Hagens, la Ville Royale ou il se fait
un grand commerce Elle decouure l'a-
greable Isle de VVeën renommee par
les Observations Mathematiques du
fameux Tycho Brahe, la Coste de sconie
a trois petites prouinces sconie, Ble-
kingie, et Halland cette deniere a este
cedee aux Suedois l'an 1644. les Villes
de Malmuien et Lüden, sont en sconie,
Christianopel en Blekingie est vne
Ville nouvelle bastie sur les frontieres
de la Suede par Christian IV dernier
Roy de Danentarg. L'Isle de Bornholm
sur la coste est de la dependance de cette
Courone.



de Fer Excu avec Priuilege du Roy

Faint, illegible text, possibly bleed-through from the reverse side of the page. The text is arranged in several lines within a rectangular border.





SUEDE

NORVEGUE et
DANNEMARCK

Par N. de Fer

Avec Privilege du Roy

1697.

Echelle

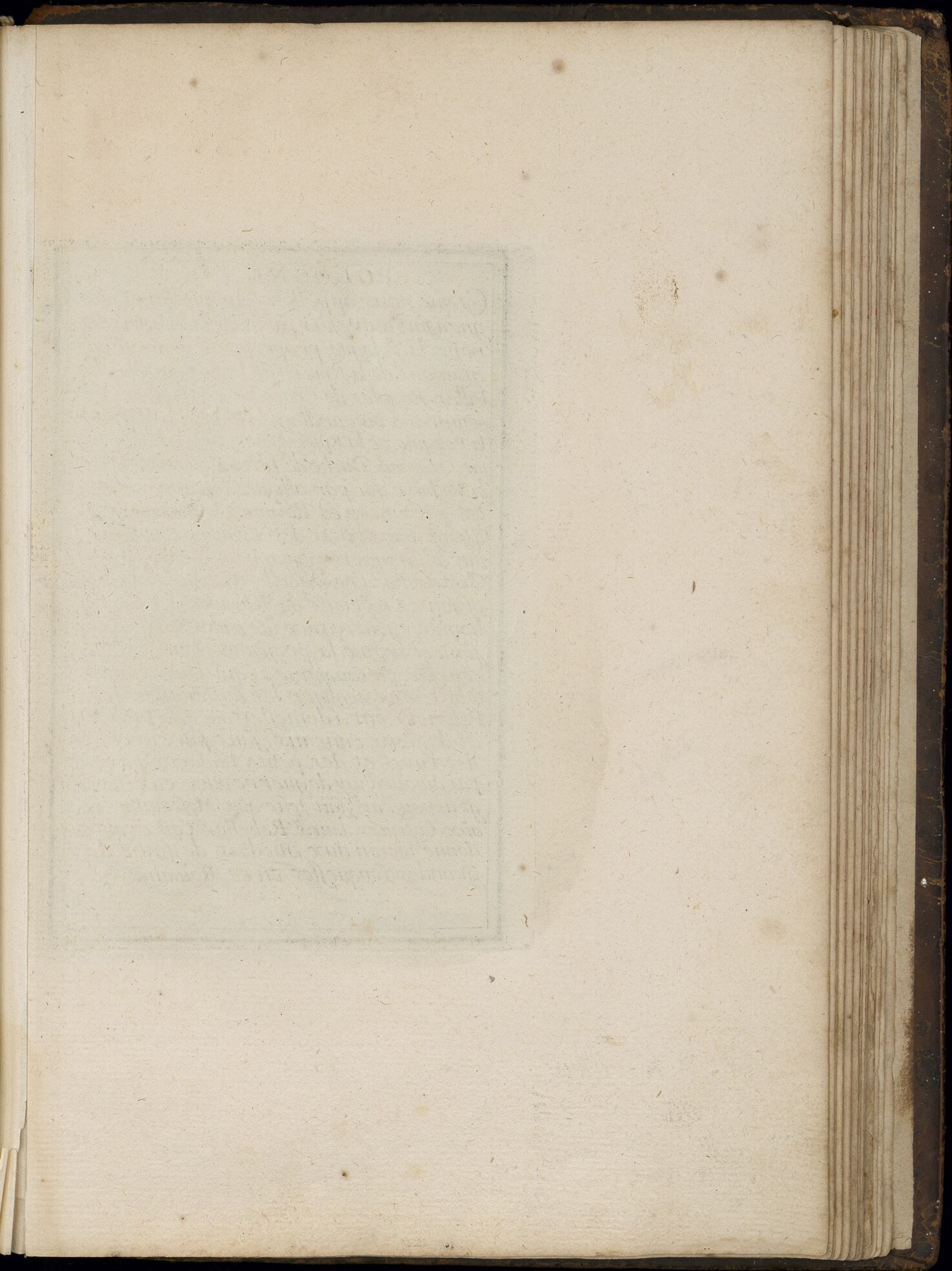
de
10. 20. 30. 40.
Lieuës

Paris
chez l'Auteur
dans l'Isle du
Palais a la
Sphere Royale.










POLOGNE.


Ce que nous appellons aujourd'hui Pologne a fait autrefois partie de la Sarmatie d'Europe. la Pologne proprement prise est aux environs de la Riviere de Vistule qui salue les Villes Royales de Cracovie et Varsouie, On y comprend aujourd'hui la Prusse, la Mazouie, la Polaque et la Russie Noire, On y adjouste mesme le Grand Duché de Lithuanie, la Podolie et la Volhynie qui par alliance ou autrement ont esté unies a ce Roiaume, le Roiaume est Electif aux Seances des Estats les Euesques ont le premier rang apres le Roy; puis le Chastelain de Cracovie, les Palatins, Chastelains et autres officiers du Roiaume. les Gentilshomes y sont egaux, les seules charges font entr'eux la preseeance, leur force consiste en Cavalerie et qui leur a fait de tout temps negliger les forteresses, les Polonois ont a demesler avec de puissants et de fiers ennemis. sans faire mention des Turcs et des petits Tartares qui nont pas aujourd'hui de guerre avec eux. Ils ont genereusement fait teste aux Moscouites et aux Cosaques leurs Rebelles. Cest ce qui a donne moien aux Suedois de faire de grandes Conquestes en ce Roiaume

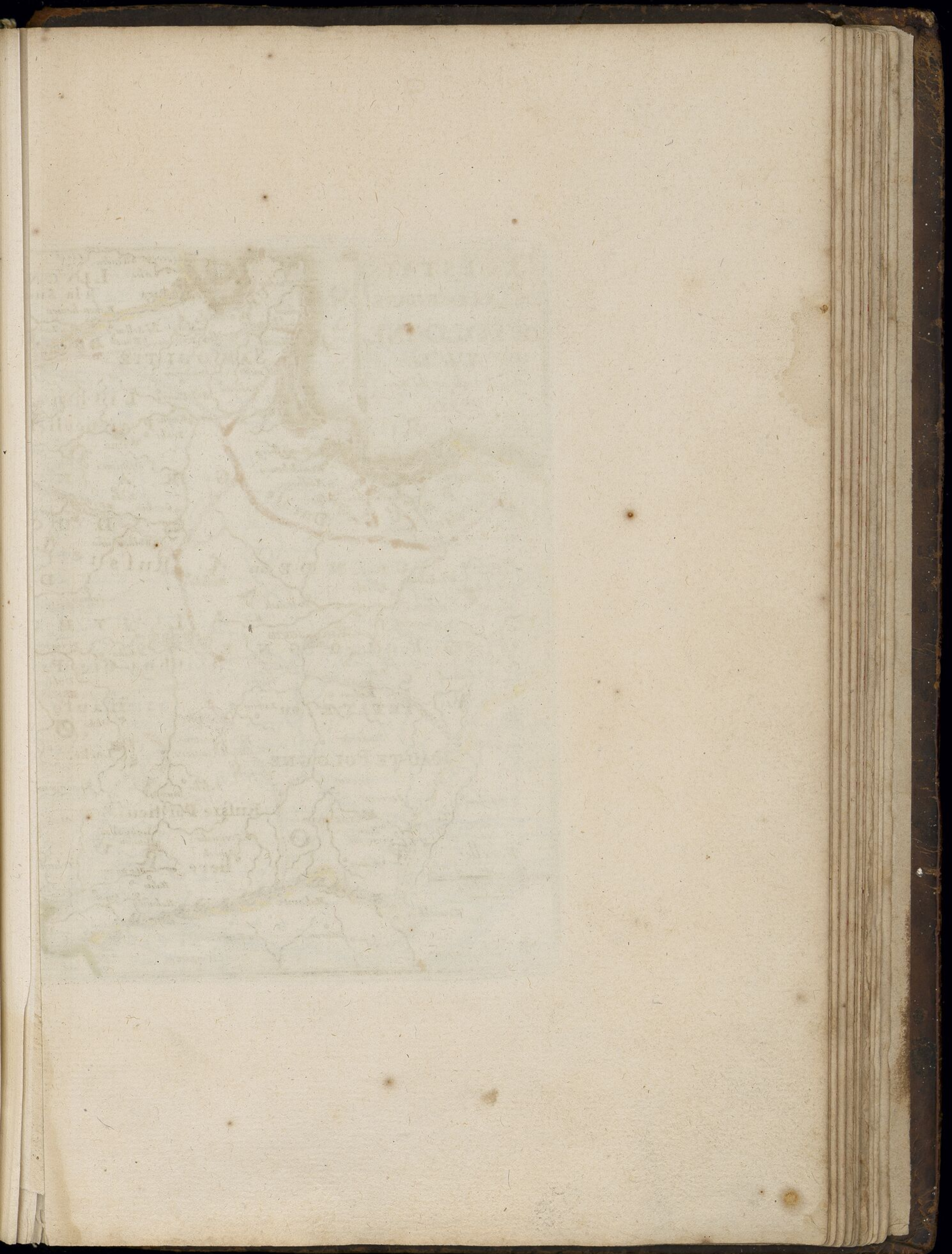
Par le S.^r du Val Geog du Roy.
l'année 1636. outre la defection de quel-
ques Palatins .

Cracouie est composé de trois Villes
defendue d'un puissant Chau, Elle est le
lieu du Couronnement des Roys et des Rei-
nes, elle se trouue en la Haute Pologne de
mesme que Sendomir et Lublin. Posna est
en la Basse Pologne coë aussi Gnesna la Me-
tropolitaine du Roiaume. La Prusse obeit
en partie seulem^t au Roy de Pologne Mari-
embourg y est la Ville la plus forte Cest ce
que nous appelons Prusse Royale, l'autre
partie de la Prusse est appelleé Ducale et
appartienta l'électeur de Brandebourg, Vla-
dislau est en Cuiavie, en cette prouince
est le Lac Goblo que l'on dit auoir four-
ni les Ratz qui ont mangé le Roy popi-
el. la Mazouie est la prouince ou il y
a bien trente ou quarante mille nobles
pluspar Catholiques, les derniers Roys
ont choisi leur demeure en ceste pro-
uince et ont fait leur sejour plus ordi-
naire dans Varsouie ou ils font assem-
bler les estats du Roiaume .

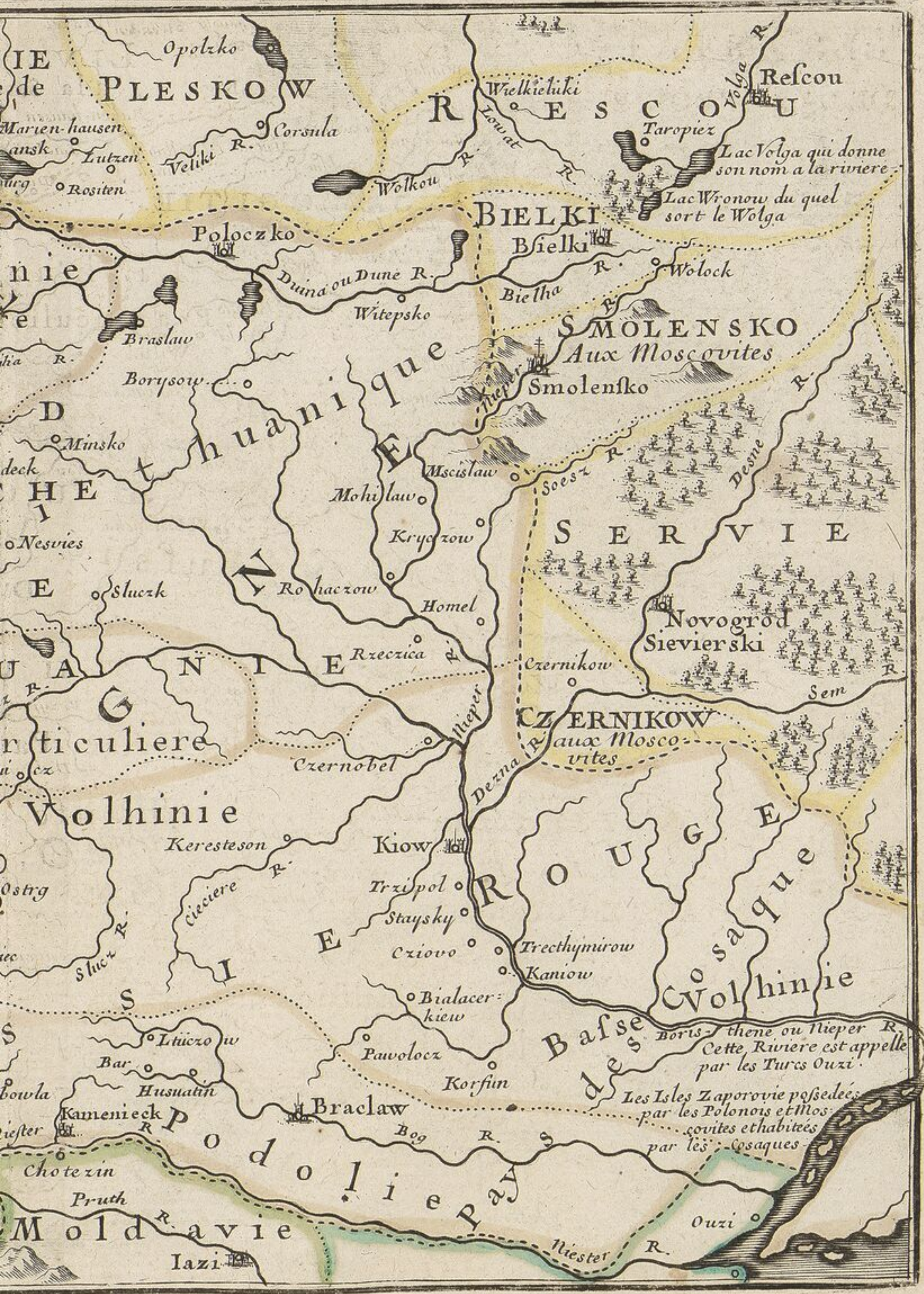



de Fer excu Avec Priuilege du Roy.

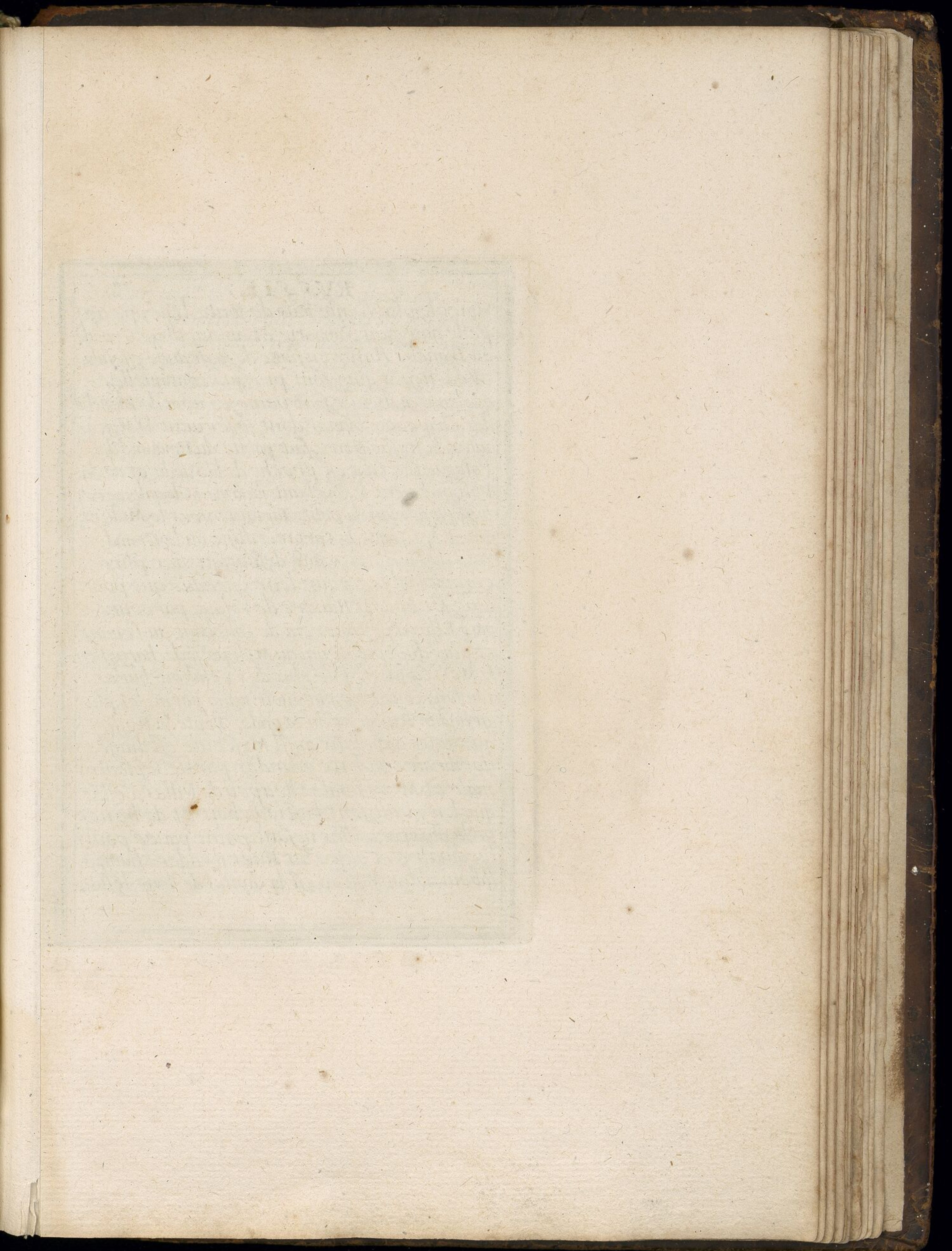













RUS SIE .

Voici le plus Vaste Pais de toute l'Europe ap-
pelle autrefois Sarmatie et aujourd'hui Grande
ou Blanche Russie en suite de sa grande estendue
et des neiges qui y sont presque continuelles .
quelques auteurs font venir ce nom de Blanche
des Chapeaux blancs dont se seruent les Mosco-
uites, la Russie Noire fait partie du Royaume de
Pologne, Cet Estat est proche de la Suede et de la
Pologne vers le Couchant, la mer Glaciale vers
le Septentrion, la petite Tartarie vers le Midi, et
vers le Levant la Tartarie d'Asie ou le Grand-
Duc de Moscovie a fait des conquestes plus
considerables pour leur estendue que pour
leur fertilité, la Riviere de Volgue parcourt ce
pais Elle va premierement de Couchant au Levant
et puis du Septentrion au Midi pour se decharger en
la Mer Caspiene par plus de 72 embouchures .
son long Cours luy fait auoir rang parmi les plus
grandes Riuieres du Monde . Toute la Russie
que nous appellons aussi Moscovie est diuisee
d'ordinaire en deux grandes parties Septentri-
onale et Meridionale, elle a peu de Villes, celles
que l'on y voit sont basties de bois et de boues
pour la plus part, elles ne sont point pavees pour
l'ordinaire et entre les Rues il y a des champs
labourables, Moscou est la Capital de tout l'estat

Par le S^r du Val Geog. du Roy
Volodimer a eu cette dignité auparavant Moscou aiant
serui de demeure aux Grand Duc, son assiette en un pais
le plus fertile de toute la Moscouie luy auoit procure
cet auantage, la Grande Nouogrode a autrefois este
vn des quatre magazins des Villes anseatiques et on
disoit que rien ne se pouuoit opposer a Dieu ni
a la grande Nouogrod elle a este ruinee lan 1577 par
vn Grand Duc qui en fit emporter 300 Chariots
charges dor et d'argent, elle a en cor de beaux
priuileges et fait vn grand commerce, S^t
Michel Archange est la plus marchande de
tout l'estat a cause de son port. les droits de
entree et de sortie valent au prince plus de 6 cent
mille escus par an Cest la ou lon porte toutes
les marchandises du pais, que lon enuoie dans
les autres pais Ces marchandises consistent
en fourrures et martres Zibellines qui
sont les plus belles du Monde, Outre plu-
sieurs autres Villes le Grand Duc possede
celles d'Astracan et Casan en la grande Tar-
tarie, Ces deux Villes ont la commodite de
la Volgue, Astracan fait vn grand trafiq-
de sel. quelle tire de son voisinage, Casan qui
fut prise de force lan 1552 a souuent essaie de
se remettre en liberte, mais inutilement.

de Fer Excu avec priuilege du Roy -



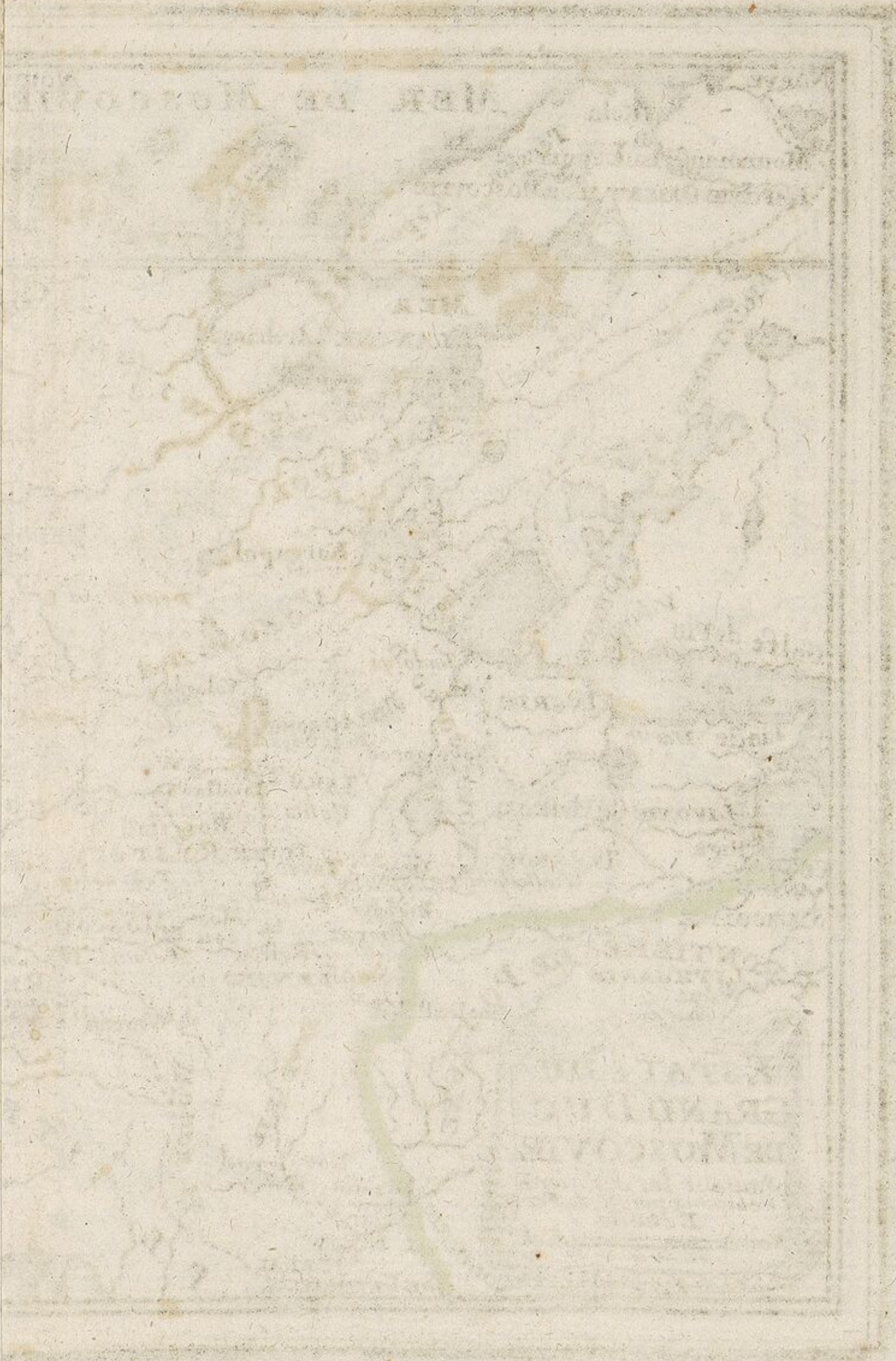
MOSCOVIE .

Le Nom de Moscouie est cōmun a un Empire, a une prouince, a une Ville et a une Riuiere. Ce pais est un des plus froids de ^{l'ou}le Septentrion: les grains y viennent peu souuent a perfection. le froid y est quelquefois si grand que la terre en est toute creuassée entr'ouuerte. On y trouue souuent des personnes geleees. pendant six mois de l'année tout y est couuert de neiges ou de glaces, les autres six mois font changer de face au pais. On en transporte des peaux et des fourrures, des cuirs, de la Cire, du miel de la suif, de l'huile, des lins des chauures, de la poix &c. les Elans, les Ours, les Cerfs, les Loups, les Renards, et Martres Zibellins qui se trouuent en grand nombre dans les forests donent lieu de recouurer un grand nombre de fourrures. La Religion des Moscouites est schismatique et peu differente de celles des Grecs. les Habitans du pais ont cela de bon qu'ils ne contraignent personne pour la Religion. Le Grand Duc de Moscouie est appelle grand Czar ou Cesar cest a dire Empereur mais, les autres Monarques ne luy en accordent pas volontier la qualite, et ce n'est pas peu de tomber d'accord des titres de ce Prince en la Reception de ses Ambassadeurs. Il cōmande absolument et les Moscouites se disent ses esclaves, son fils aîné porte nom Knes qui veut autant adire cōme Duc si luy donē

Par le S^r du Val Geog^l du Roy
en appennagé le Duché de Jaroslau. ses Tre-
sors ne peuuent estre que fort considerables
puis quil amasse le plus quil peut d'or et d'Argē-
nt et quil ne fait ses paiemens et presents qu'
en peaux et fourrures. son Infanterie est plus
estimée que sa Caualerie, elle souffre patienment
toutes les Incomodites de la vie aussi les Mos-
couites soustiennent de mieux un siege le
peu de liberté qu'il dōne^{nt} aux Estrangers de se-
journer dans le pais rend les habitans peu
soigneux d'apprendre d'autres langues que la
leur. On y Conte par Verstas dont il faut Cinq
pour vne lieue d'alemagne. la Residence du
Grand Duc est Moscou qui est vaste extra-
ordinairement et plus tost un amas de plusi-
eurs bourgades qu'une bonne ville elle a
bien eu autrefois quarante mille maisons,
mais ell'en bien moins de puis que les
Polonois et les petits Tartares l'ont sac-
cageé lors qu'ils s'en sont rendus Maistres
elle a deux Chasteaux bien Considerables
bastis par des Ingenieurs Italiens sur le
modele de celui de Milan. Smolensko est
vne Ville grandement forte sur les con-
fins de Pologne. elle auoit esté cedée aux
Polonois l'an 1634. mais ils ne l'ont conser-
uée que 20 ans, les mocouites l'ayant Reprise.

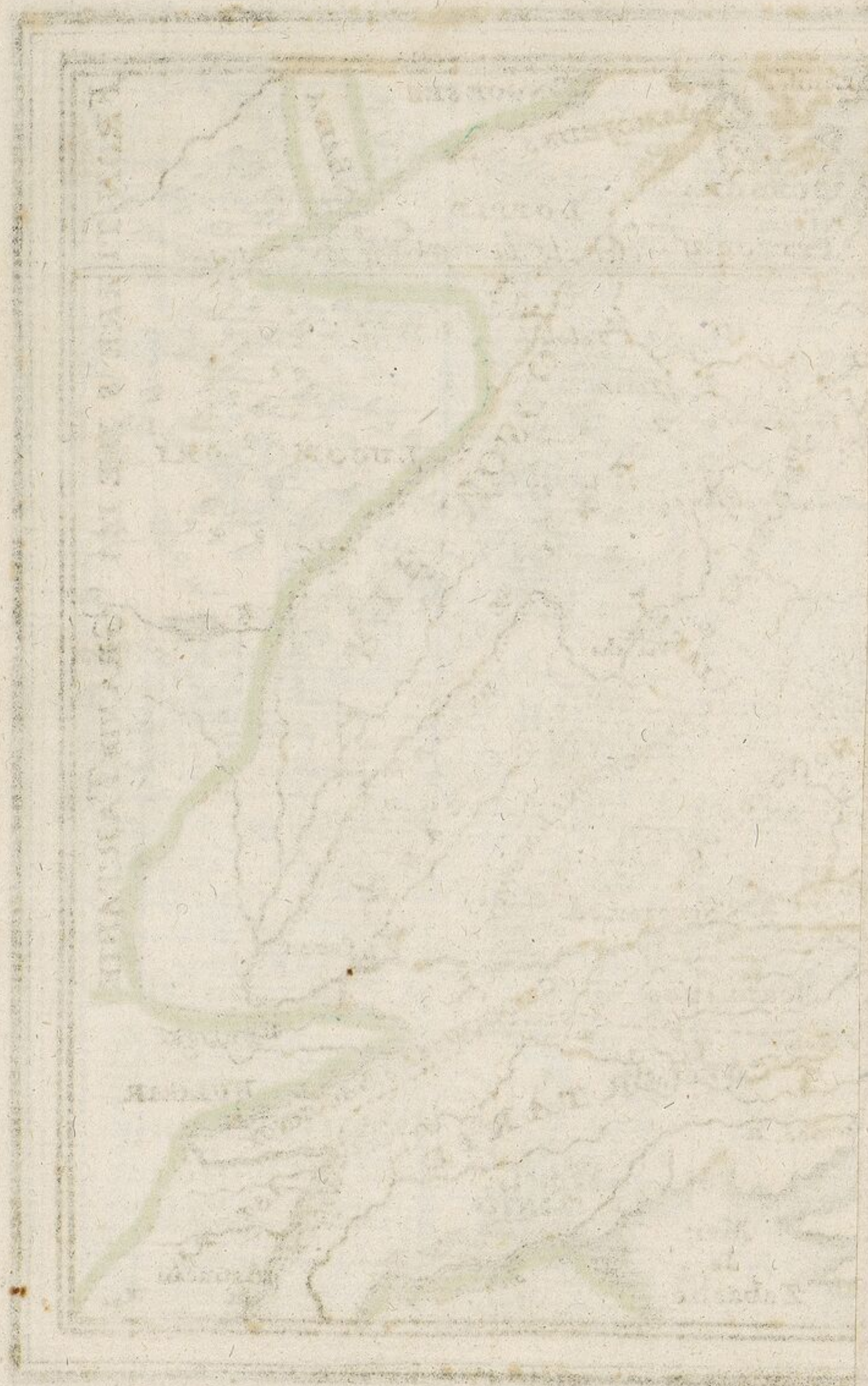
de Fer Excu avec Priuilege du Roy.

Faint, illegible text, possibly bleed-through from the reverse side of the page. The text is arranged in approximately 20 horizontal lines within a rectangular frame.









[Faint, illegible text within a rectangular border, likely bleed-through from the reverse side of the page.]

HONGRIE

Les Huns ont donné le Nom a ce Pais que l'on diuise d'ordinaire en deux parties Haute et Basse celle ci au midi celle la au Septentrion et au leuât du Danube, la forme de Hongrie est a plus pres quarré en y comprenant la Sclauonie qui est entre le Saue et le Draue. la Terre y est beaucoup fertile et rend extraordinairement plus qu'un aut. Elle a de belles plaines ou l'on recueille des bleds en quantité et d'excellents Vins; les autres commodités de la vie s'y rencontrent abondamment. Plusieurs belles Riuieres contribuent a cette abondance, le Danube entr'autres mene ses eaux par le beau milieu du Pais, il a plus d'eau que le Nil, et a pres de 600 lieues de cours, il se rend en la mer Noire par sept embouchurés. le Teyss ou Tibisc est tout a fait Hongrois en sa source, en son cours et en son embouchure: il est extraordinairement poissonneux et capable de porter batte a trois lieues de sa source. la langue du Pais est toute particuliere. les seuls masles y heritent et s'ils meurent sans enfans masles, leurs fiefs mouuans du Royaume sont acquis au Roy. On y fait estat de plus de 30. mille Catholiques Romains. les Caualiers y sont appellés Husars

Par le S.^r du Val Geog. du Roy

et les Fantassins Heiduques. toute la Hongrie a esté diuisée en cinquante ou soixante Comtés. les Turcs en possèdent aujourd huy les deux tiers, le reste est a la maison d'Autriche qui fait elire quelque Prince de sa maison. Belgrade est la capitale de ce qui est au Turc le séjour d'un Beglierbey, de mesme qu'Agrie, Temsvar, et Kanise qui sont beaucoup fortes, Albe-royale a esté le lieu du Couronnement des Rois de Hongrie, Gran ou Strigonie et Colocza ont eu titre d'Archeuesches. Presbourg est a la maison d'Autriche; son assiette est sur la pente d'une montagne au sommet de la quelle est le chäu de forme quarrée basti a neuf par l'Empereur Ferdinand II. Komorre et Raab ou Iauarin söt deux puissants boulevards a la Chrestienté. Komorre est toute enfermée des eaus du Danube et ne peut estre assiegée que par trois armées. Iauarin est dans vne plaine a perte de veüe, elle est defendüe d'un bras du Danube et de la Riuere de Raab qui lui donne son nom.




de Fer Excu Avec Priuilege du Roy

Faint, illegible text, possibly bleed-through from the reverse side of the page. The text is arranged in several lines within a rectangular border. At the bottom of the text block, there is a decorative flourish consisting of a series of connected loops.










THE HISTORY OF THE
ROYAL SOCIETY OF LONDON
FROM THE YEAR 1660 TO 1703
BY JOHN WALLIS, M.A. F.R.S.
AND JOHN WALLIS, M.A. F.R.S.
LONDON: Printed by J. Sturges, at the
Sign of the Sun in St. Dunstons Church
Lane, 1703.

ESPAGNE.


L'Espagne autrefois Iberie est environnée des Mers Oceane et Mediterranée qui en font vne presque Isle. Les Pyrenées la joignent a la France. le pais est plein de montagnes qui sont en partie cause qu'il n'est pas des mieux habité. Ses Riuieres ne sont pas des plus nauigables, l'Ebro se rend en la Mer Mediterranée, la Douere ou Douro, le Tage, la Guadiane et le Guadalquiuir menent leurs Eaux en la Mer Oceane. la Guadiane a cette particularité de se cacher en terre et d'en ressortir: cela donne lieu a quelques Espagnols de dire qu'ils ont un pont le plus riche de la terre, sur le quel ils peuuent faire passer plus dix mille hommes en bataille. Toute l'Espagne est diuisée en quatorze ou quinze parties dont la plus part ont titre de Roiaumes. Biscie, Asturie, Galice, Portugal, Andalousie sur l'Ocean: Grenade, Murcie, Valence, Catalogne et les Isles Majorque et Minorque sur la Mer Mediterranée: et au de dans du Pais Arragon, Nauarre, Castille vieille et Nouvelle, et Leon. toutes ces provinces sont au Roy d'Espagne qui prend titre de Roy Catholique. le Portugal a son Roy de puis l'an 1640. Bilbao est la ville capitale de Biscie: en Asturie il y a Ouedo retraite des Anciens Roys


Par le S.^r du Val Geogr. du Roy.

Chrétiens pendant l'Invasion des Maures. Compostelle en Gallice est connue pour les pèlerinages que l'on y fait à S. Jacques. Lisbonne est en Portugal. Seville en Andalousie la plus riche ville de toute l'Espagne : elle fait le commerce des Indes Occidentales Grenade, Murcie, Valence, Majorque ont des villes de mesme nom. Grenade est la plus grande d'Espagne. la Catalogne a pour sa capitale Barcelone, Perpignan proche de France en la Comté de Roussillon est l'une des plus fortes villes de l'Europe. Sarragoce est en Arragon, Pampelune en Navarre. Burgos et Valladolid sont en la Castille vieille Toledé et Madrid en la Castille Neuve celle ci la demeure des Roys d'Espagne. le Leon a une ville de mesme nom.



de Fer Excu avec Privilège du Roy





PORTUGAL.

Le Portugal y compris l'Algarue, est situé de la mer Océane a son Couchant et a son Midi, a son septentrion il est voisin de la Galice et a son Orient il a le Leon, la Castille et l'Andalousie. Il a esté autrefois appelé Lusitanie, Il a titre de Roiaume et ses premiers Roys luy ont esté fournis par la France. le Roy de Portugal a cet avantage d'auoir plusieurs Roys pour Vassaux. ses predecesseurs ont fait des Conquestes dans les quatre parties du Monde. cest pourquoy les Portugais y sont aujourd'hui leur commerce. Les places qu'ils y tiennent sont sur les Costes de la Mer au Bresil, en Fez, Maroc, Nigritie, Guinée, Casrerie, Zanguebar, Arabie, Perse, Inde, Chine &c. a l'occasion de ces Conquestes le Roy de Portugal Emanuel I. prit une sphere pour sa deuisse les principales Riuiers, sont le Taie et la Douiere. le Taie est renommé pour auoir autrefois eu de l'Or en son sable. On fait estat de trois Regions en Portugal Entre Douro et Minho, entre Douro et Tajo et entre Tajo et Guadiana. La Ville de Lisbonne a l'embouchure du Taje est la capitale du Roiaume, des plus belles, des plus grandes, des plus Riches et des mieux peuplées de l'Europe. elle a la commodité du flux et reflux de la Mer, elle fait

Par le S.^r du Val Geog. du Roy
particulièrement le trafiq de toutes
les Indes Orientales, elle titre d'arche
uesché de mesme que Braga et Euora
Braga est connue pour la tenue de plu-
sieurs Conciles, Euora est estimée la
seconde de tout le Roiaume, Porto et
setuval sont vn trafiq beaucoup consti-
derable, cest pourquoy elles sont des
plus Riches apres Lybone, les seules
salines et la pescherie de setuval sont
plus estimées que tout le Roiaume d'a-
ragon pour le Reuenue, Coimbra est re-
nomme pour ses fameux philosophes,
Bragança pour son Duché qui fait son
Duc trois fois Marquis, sept fois Comte
et plusieurs fois Seigneur. Il estoit le
titre de Jean IV. XXII Roy
de Portugal Beja, Eluas, portalegre,
Leiria, Guarda, Lamego, Miranda, sont
bonnes Villes, Silues et Faro sont
les Capitales de L'Algarue.



de Fer excu avec Priuilege du Roy

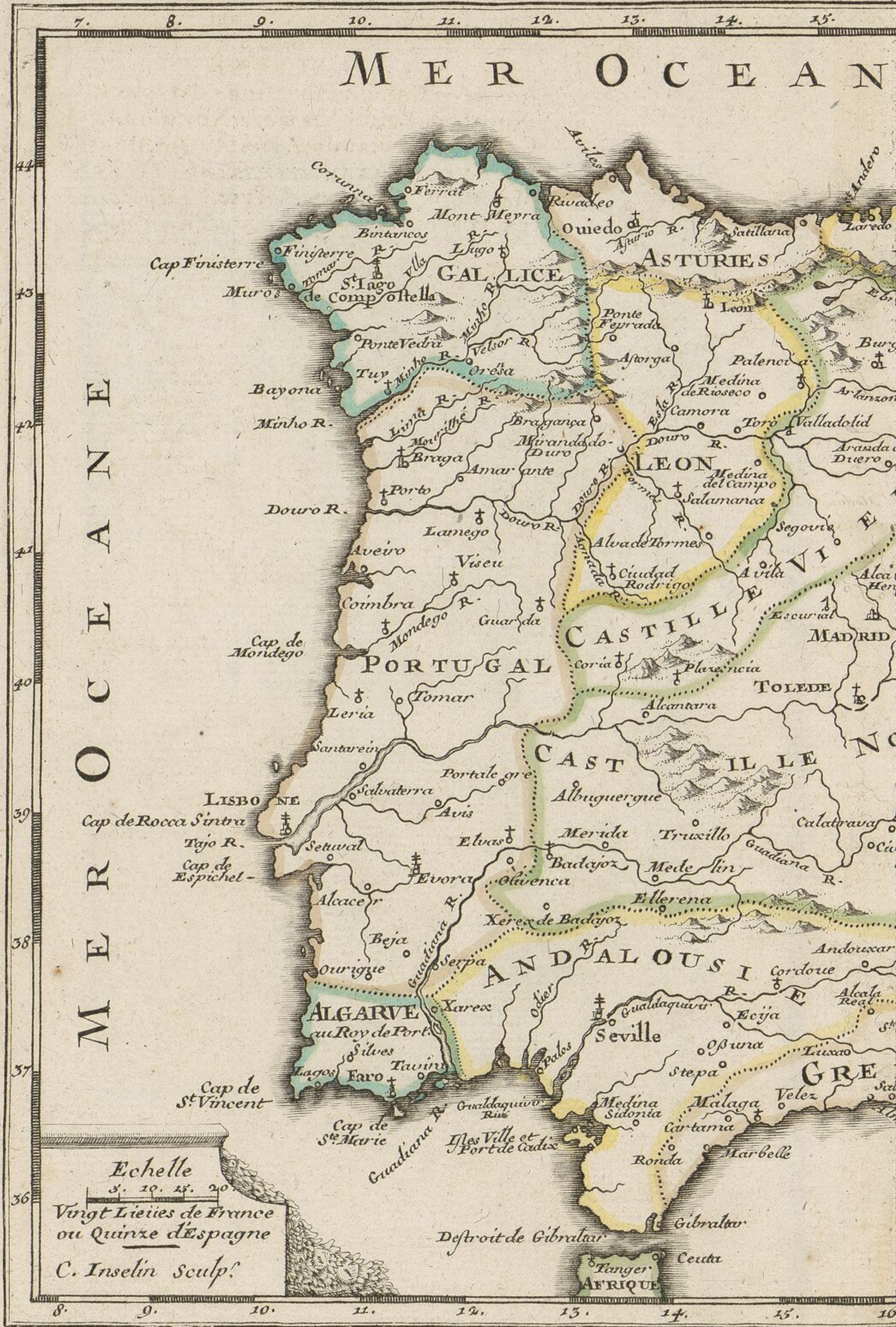
[Faint, illegible text, likely bleed-through from the reverse side of the page. The text is arranged in several lines within a rectangular border.]



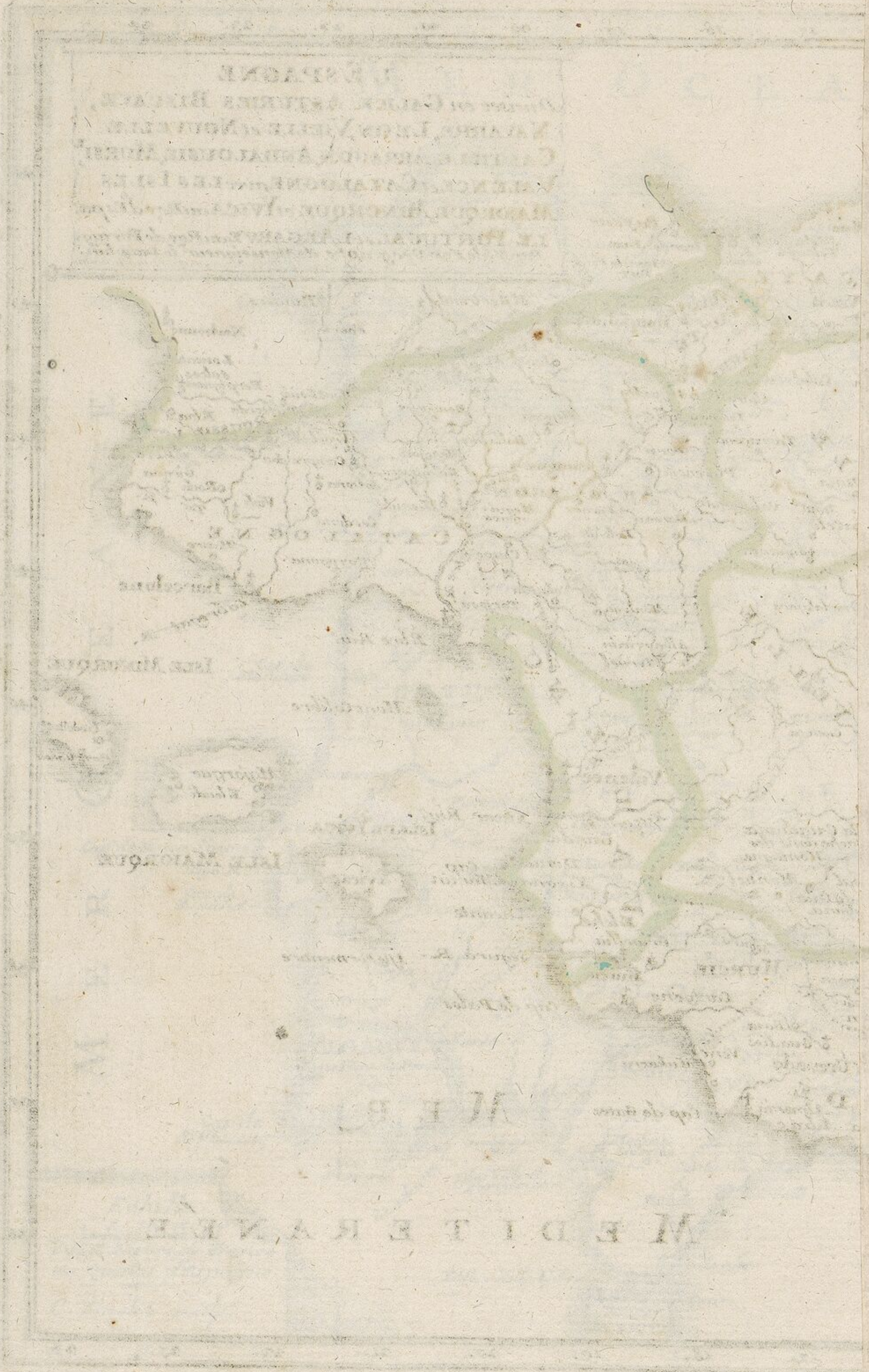


E
A
S
T
E
R
N
U
N
I
T
E
D
S
T
A
T
E
S

Scale
of
Miles
and
Furlongs







LE PORT DE
MADRID
MADRID
MADRID
MADRID
MADRID

MEDITERRANEE

M E R


TABLE

Faint, illegible text within a rectangular border, likely a table of contents or index. The text is mirrored and difficult to decipher due to fading and bleed-through from the reverse side of the page.


ITALIE

Il y a peu de pais qui ait receu de^s noms si diuers comme l'Italie, souuent les souverains et quelquefois ceux qui sy sont trouués les plus puissants luy ont donné le leur tous les auteurs qui en ont escrit la representent comme le Jardin de l'Europe et comme le plus beau, le meilleur, le plus agreable et le plus delicieux pais du Monde, son assiette dans le milieu de la Zone Tempereé luy cause tous ces auantages, Elle se trouue entre le Golfe de Venise qui a porte le nom de Mer adriatique, la mer Thyriene ou de Toscane, et la mer Ionienne, Toutes^{ces} mers sont partie de la Mer Mediterranee, Sans nous arrester a un grand nombre de diuisions qu'a receu l'Italie a differants temps, nous la pouuons considerer en trois grandes Parties Haute, moienne et Basse, la Haute est a plus pres la Lombardie, son y voit aujourdhu y les Estats de Piemont, Montferrat, Genes, Milan, Parme, Modene Mantoue Venise et Trente, l'Italie du milieu contient l'estat Ecclesiastique, le Grand Duché de Toscane et la Republique de Lucques, la Basse Italie est le Royaume de Naples avec vne ville capitale du mesme nom au Roy d'Espagne Les Isles proche d'Italie font vne quatriesme

Par le S.^r du Val Geog. du Roy.
partie La Sicile ou est Palerne, la Sardaigne
ou est Callari et l'Isle de Corse ou est la
Bastie Cette dernière appartient aux Genois
et les deux autres aux Espagnols -
Le Piemont appartient au Duc de Savoie
sa capitale est Turin, Casal dans le Montfer-
rat est au Duc de Mantoue, Genes est vne
Republique de mesme que Venise et Lucques,
Milan est ^{au} Roy Catholique, Parme, Modene,
et Mantou^e ont chacune leur Duc, -
Trente est a son Euesque. La premiere
ville de tout l'estat ecclesiastique, de toute
l'Italie et autrefois du Monde est Rome.
Florence est le sejour du Grand Duc
Il faut scauoir que tous ces Estats
d'Italie releuent ou de l'eglise ou de
l'Empire si ce n'est Venise qui est Repu-
blique Independante, Ily a vn grand nom-
bre d'autres Principautes dont il y a
des traites particuliers.



de Fer Excu avec Priuile du Roy





11
12
13





46
45
44
43
42
41
40
39
38

LES SUISSES M^{ts} St Odard LES GRISONS
 SAVOYE
 CHAMBERI
 M^{ts} da Grand St Bernard
 PIEMONT
 MILAN
 CASAL
 TURIN
 DAUPHINE
 AMBRUN
 GAP
 C. Dauphin
 BARCELONNETTE
 MONFERRAT
 REP^{BLIQUE} DE GENES
 MER DE PROUVENCE
 MER DE GENES
 MER DE TOSCANNE
 MER MEDITERRANEE
 ISLE DE CORSE
 ISLE ET ROYAUME DE SARDAIGNE
 LES TIROL
 BOLOGNE
 VENISE
 PADOUE
 MANTOUE
 PARMES
 MODENE
 ESTAT DU GRAND
 TOSCANNE
 SIENNE
 FLORENCE
 PISTOIA
 LIVORNE
 VARESE
 BERGAMO
 BRESCIA
 CREMA
 LODI
 PAVIA
 MONZA
 MILANO
 VARESE
 VERCELLI
 CASALE
 ASTI
 ALESSANDRIA
 TORINO
 AOSTA
 INTRA
 VERCELLI
 CASALE
 ASTI
 ALESSANDRIA
 TORINO
 AOSTA
 INTRA

- Duche' de Savoye } Au Duc de Savoye
 Princip. de Piemont }
 Estat de Milan } Au Roy d'Espagne
 Royaume de Naples }
 Isle et Royaume }
 de Sicile et }
 de Sardaigne }
 Estat de la Republiq } a la Republique
 de Genes et } de Genes
 Isle de Corse }
 Estat de la Republiq } a la Republique
 de Venise } de ce Nom
 Republique de } a la Republique
 Luques } de meme Nom
 Estat de l'Eglise } au Pape
 Estat du Grand Duc } au Grand Duc
 de Toscane } de ce Nom
 Estat de Modene } au Duc de ce Nom
 Estat de Parme } au Duc de ce Nom
 Duché de Mantoue } au Duc de ce Nom
 Monferrat } au Duc de Savoye
 et de Mantoue

A PARIS
 Chez l'Auteur dans l'Isle du
 Palais a la Sphere Royale.
 Avec Privilege du Roy 1693.




L'ITALIE
 Divisée en ses Principaux
 Etats
 Par N. de Fer
 Avec Privilège du Roy

Vingt heures
 de Chemin
 Soixante Milles
 d'Italie

46
 45
 44
 43
 42
 41
 40
 39
 38

ISLE ET ROYAUME DE SICILE



C H A P T R E

Le Roy a permis par son Edit de la ville de Paris, de faire imprimer par ses Libraires, un Recueil de toutes les Loix, Ordonnances, & Decretz, qui ont esté faits par les Rois de France, depuis le commencement de son Règne, jusqu'à présent. Ce Recueil est divisé en deux parties. La première contient les Loix, Ordonnances, & Decretz, qui ont esté faits par les Rois de France, depuis le commencement de son Règne, jusqu'à présent. La seconde contient les Loix, Ordonnances, & Decretz, qui ont esté faits par les Rois de France, depuis le commencement de son Règne, jusqu'à présent.

GRECE.

La Grece estoit autrefois pleine de Bonnes Villes et elle est aujourdhuy toute desolée de mesme que les autres prouinces de la domination du Turc. elle a seulement quelques places considerables sur la mer, les plus fortes y pourroient a peine tenir contre vne armée mediocre. ce qu'elles ont de fortifications est seulement pour se garantir des courses des galeres d'Espagne d'Italie et de Malthe. le grand Seigneur en retire des forces qui depuis vn long temps ont esté redoutables aux Princes Chrestiens. quant a ce qui est de la Religion les Grecs sont presque tous Schismatiques. le Nom de Grece a autrefois esté porté en Italie et en Asie mineure avec les colonies que les anciens Grecs y ont enuoié comme en plusieurs autres pais qui se trouuent sur la mer mediterrannée. Ces anciens Grecs ont eu l'auantage de l'excellence de l'esprit et de la grandeur de courage sur les autres nations. Ils ont donné l'acroissement et la perfection a la plus part des Sciences et des arts. On y conte aujourdhuy six prouinces sans les Isles. macedoine, albanie, epire, thessalie, achaie, et morée ou peloponese. les Turcs leur donnent d'autres noms et ils les font toutes passer sous le nom de Romeli.

Par le S.^r du Val Geogr. du Roy

La Macedoine a esté la patrie d'Alexandre le Gr. qui a établi la troisieme grande Monarchie, Thessalonique y est la plus cōsiderable ville et donne son nom a vn golfe voisin. L'Albanie est renomée pour sa bonne Cavalerie: la Valonne y a le meilleur port de tout le pais. Croia a mis au jour Scanderbeg le fleau de l'Empire ottoman l'Empire a les villes de Iarta et preueza; celle ci est l'anciēne Nicopolis qui fut bastie par auguste en memoire de sa victoire sur Marc Antoine et Cleopatre. la Thessalie a eu Larissa entre les meilleures villes, aujourdhuy l'armiro est assez considerable a cause du voisinage de la mer. L'achaie n'a pas eu de meilleures villes qu'athenes aujourdhui toute en ruines, lepante a este connue dans le Siecle precedent par la grande victoire des Chrestiens sur les Turcs qui perdirent 189. galeres en cette bataille et plus de trente mille hommes; 12 mille Chrestiens y furent mis en liberte.



de Fer Excu avec Priuilege du Roy




THE
GREAT
HALL
OF
THE
UNIVERSITY
OF
OXFORD
1711









prima
edizione
del 1697
€ 3.500,00

1 Frontespizio
19 carte

Handwritten text in cursive script, likely bleed-through from the reverse side of the page. The text is faint and difficult to decipher but appears to contain several lines of writing.

